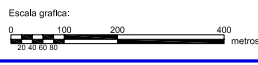
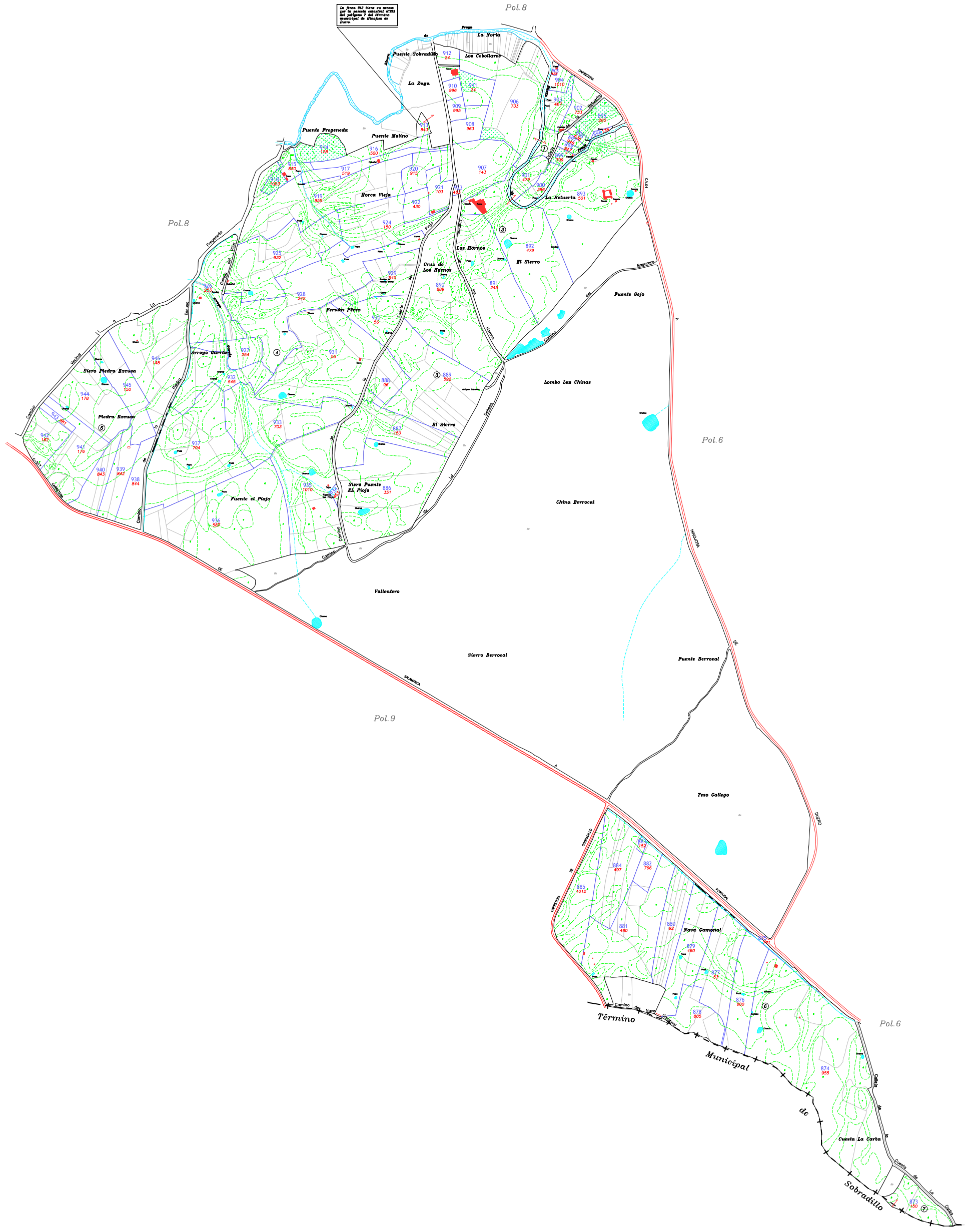




Las fincas 813 tienen su origen por la parcelación del terreno 8773 del plano nº del terreno municipal de Sitios de Sierra.



DILIGENCIA: para hacer constar que el presente plano corresponde al Acuerdo de Concentración Parcelaria de la zona de Hinojosa de Duero (Salamanca) aprobado por la Dirección General de Desarrollo Rural por Resolución de Mayo de 2015.

EL JEFE DEL SERVICIO TERRITORIAL DE AGRICULTURA Y GANADERÍA

 <b>Junta de Castilla y León</b> Consejería de Agricultura y Ganadería Dirección General de Desarrollo Rural	 <b>INSTITUTO TECNOLÓGICO AGRARIO</b> Junta de Castilla y León Consejería de Agricultura y Ganadería	
ZONA DE CONCENTRACIÓN PARCELARIA: <b>HINOJOSA DE DUERO</b> PROVINCIA: <b>SALAMANCA</b>		
FASE: <b>ACUERDO</b>		
Observaciones: <b>Fincas : 873 a 946</b>		
Autor: ANTONIO AZNAR MARTINEZ	VP: JOSÉ LUIS MUÑO ARRANZ	Escala: 1/5.000 ISO A6
TÉCNICO DE LA U.T., DE SALAMANCA DEL ITACYL		REFE DE LA UNIDAD TERRITORIAL DEL ITACYL
Polígono nº: <b>7</b>		Fecha: <b>Mayo 2015</b>