



**Junta de
Castilla y León**

Consejería de Agricultura y Ganadería
Dirección General de Producción Agropecuaria y Desarrollo Rural



**INSTITUTO
TECNOLÓGICO
AGRARIO**

Junta de Castilla y León
Consejería de Agricultura y Ganadería

ZONA: **SOBRADILLO**

MUNICIPIO: **Sobradillo**

PROVINCIA: **SALAMANCA**

FASE: **PROYECTO**

**RELACIÓN DE ATRIBUCIONES
POR PROPIETARIO SEGÚN EL
CARÁCTER DE LOS BIENES**

T-24

12/12/2011

Página:

1

DATOS DE LOS PROPIETARIOS		CARÁCTER DE LOS BIENES	* * * * F I N C A S * * * *				
Número	Apellidos y Nombre		POL.	MASA	NUM.	SUPERFICIE (m ²)	VALOR
1	*** DATO OCULTO ***		23	2	1	16668	138.534
						16668	138.534
2	*** DATO OCULTO ***		23	2	2	197571	2.800.042
						197571	2.800.042
3	*** DATO OCULTO ***		8	2	3	53279	1.002.477
						53279	1.002.477
4	*** DATO OCULTO ***		13	2	4	31261	319.878
						31261	319.878
5	*** DATO OCULTO ***		6	4	5	17115	447.236
			20	2	5	7664	76.049
						24779	523.285
6	*** DATO OCULTO ***		21	1	6	21255	520.063
						21255	520.063
7	*** DATO OCULTO ***		6	4	7	177145	5.099.897
			21	1	7	79529	1.053.457
						256674	6.153.354
8	*** DATO OCULTO ***		16	1	8	41391	1.437.482
			17	5	8	55816	1.791.717
			20	1	8	236555	2.474.465
						333762	5.703.664

ZONA: SOBRADILLO

MUNICIPIO: Sobradillo

PROVINCIA: SALAMANCA

FASE: PROYECTO

**RELACION DE ATRIBUCIONES
POR PROPIETARIO SEGÚN EL
CARÁCTER DE LOS BIENES**

T-24

12/12/2011

Página:

2

DATOS DE LOS PROPIETARIOS		CARÁCTER DE LOS BIENES	* * * * F I N C A S * * * *				
Número	Apellidos y Nombre		POL.	MASA	NUM.	SUPERFICIE (m ²)	VALOR
9	*** DATO OCULTO ***		17	5	9	80087	3.902.137
			20	1	9 -1	107112	904.495
			20	1	9 -2	120029	1.723.428
						307228	6.530.060
10	*** DATO OCULTO ***		14	8	10	11987	949.445
			20	1	10	24567	401.524
						36554	1.350.969
11	*** DATO OCULTO ***		8	2	11	8495	150.973
						8495	150.973
12	*** DATO OCULTO ***		8	2	12	62567	2.788.790
			14	1	12	7729	415.451
			22	1	12	188992	2.067.118
						259288	5.271.359
13	*** DATO OCULTO ***		19	1	13	67575	577.437
						67575	577.437
14	*** DATO OCULTO ***		18	3	14	54291	641.052
						54291	641.052
15	*** DATO OCULTO ***		18	3	15	667	28.812
						667	28.812
16	*** DATO OCULTO ***		8	2	16	52299	861.989
			9	1	16	45309	618.480
			14	2	16	16174	383.351

ZONA: **SOBRADILLO**

MUNICIPIO: **Sobradillo**

PROVINCIA: **SALAMANCA**

FASE: **PROYECTO**

**RELACION DE ATRIBUCIONES
POR PROPIETARIO SEGÚN EL
CARÁCTER DE LOS BIENES**

T-24

12/12/2011

Página:

3

DATOS DE LOS PROPIETARIOS		CARÁCTER DE LOS BIENES	* * * * F I N C A S * * * *				
Número	Apellidos y Nombre		POL.	MASA	NUM.	SUPERFICIE (m ²)	VALOR
						113782	1.863.820
17	*** DATO OCULTO ***						
		7	3	17	51009	864.542	
		17	3	17	10728	199.811	
						61737	1.064.353
18	*** DATO OCULTO ***						
		21	1	18	11172	378.088	
						11172	378.088
19	*** DATO OCULTO ***						
		21	1	19	85914	2.478.756	
						85914	2.478.756
20	*** DATO OCULTO ***						
		4	3	20	116963	3.190.691	
		12	1	20	146552	972.480	
						263515	4.163.171
21	*** DATO OCULTO ***						
		17	1	21	280	9.495	
		20	1	21	21767	301.053	
						22047	310.548
22	*** DATO OCULTO ***						
		4	3	22	15694	493.910	
		13	2	22	9974	258.886	
		16	1	22	11728	229.434	
		20	2	22	16722	239.251	
						54118	1.221.481
23	*** DATO OCULTO ***						
		18	1	23	2855	38.022	
						2855	38.022
24	*** DATO OCULTO ***						
		2	1	24	400672	3.609.607	



Junta de Castilla y León

Consejería de Agricultura y Ganadería
Dirección General de Producción Agropecuaria y Desarrollo Rural



INSTITUTO TECNOLÓGICO AGRARIO

Junta de Castilla y León
Consejería de Agricultura y Ganadería

ZONA: **SOBRADILLO**

MUNICIPIO: **Sobradillo**

PROVINCIA: **SALAMANCA**

FASE: **PROYECTO**

**RELACION DE ATRIBUCIONES
POR PROPIETARIO SEGÚN EL
CARÁCTER DE LOS BIENES**

T-24

12/12/2011

Página:

4

DATOS DE LOS PROPIETARIOS		CARÁCTER DE LOS BIENES	* * * * F I N C A S * * * *			
Número	Apellidos y Nombre		POL.	MASA	NUM.	SUPERFICIE (m ²)
					400672	3.609.607
25	*** DATO OCULTO ***					
		13	1	25	40560	2.150.576
		13	2	25	3648	114.006
		18	4	25	132878	2.121.472
					177086	4.386.054
26	*** DATO OCULTO ***					
		2	2	26	150802	1.687.066
		6	2	26	34321	434.798
		14	17	26	5042	458.960
		17	1	26	61309	2.103.097
		17	3	26	15718	318.603
		20	2	26	42988	772.619
					310180	5.775.142
27	*** DATO OCULTO ***					
		4	2	27	30412	389.595
					30412	389.595
28	*** DATO OCULTO ***					
		7	4	28	40827	489.218
		13	2	28	93022	702.894
		16	1	28	36093	1.231.570
					169942	2.423.682
29	*** DATO OCULTO ***					
		2	1	29	54252	704.213
		4	3	29	14514	435.045
		21	1	29	33368	673.678
					102134	1.812.936
31	*** DATO OCULTO ***					
		15	2	31	4078	198.280
					4078	198.280

ZONA: **SOBRADILLO**

MUNICIPIO: **Sobradillo**

PROVINCIA: **SALAMANCA**

FASE: **PROYECTO**

RELACION DE ATRIBUCIONES

POR PROPIETARIO SEGÚN EL

CARÁCTER DE LOS BIENES

T-24

12/12/2011

Página:

5

DATOS DE LOS PROPIETARIOS

CARÁCTER DE

****** F I N C A S ******

Número	Apellidos y Nombre	CARÁCTER DE LOS BIENES	**** F I N C A S ****				
			POL.	MASA	NUM.	SUPERFICIE (m ²)	VALOR
32	*** DATO OCULTO ***		14	17	32	155	15.500
			21	1	32	9821	207.550
						9976	223.050
33	*** DATO OCULTO ***		18	1	33	37405	657.985
						37405	657.985
34	*** DATO OCULTO ***		19	1	34	295	1.895
						295	1.895
35	*** DATO OCULTO ***		4	2	35	24728	277.774
			4	3	35	12056	842.332
						36784	1.120.106
36	*** DATO OCULTO ***		3	1	36	1487081	13.729.560
			3	2	36	16670	201.288
			4	2	36 -1	388512	11.214.266
			4	2	36 -2	960	4.800
			4	3	36	26203	2.392.427
			4	4	36	20563	1.584.832
			4	5	36 -1	10314	32.724
			4	5	36 -2	2236	5.465
			5	3	36	38095	2.546.858
			5	6	36	225887	5.772.186
			6	1	36	65458	5.377.816
			6	4	36 -1	153853	7.644.287
			6	4	36 -2	168452	7.784.722
			7	1	36	32196	800.534
	7	3	36	31758	498.347		

ZONA: SOBRADILLO

MUNICIPIO: Sobradillo

PROVINCIA: SALAMANCA

FASE: PROYECTO

**RELACION DE ATRIBUCIONES
POR PROPIETARIO SEGÚN EL
CARÁCTER DE LOS BIENES**

T-24

12/12/2011

Página:

6

DATOS DE LOS PROPIETARIOS		CARÁCTER DE LOS BIENES	* * * * F I N C A S * * * *				
Número	Apellidos y Nombre		POL.	MASA	NUM.	SUPERFICIE (m ²)	VALOR
36	*** DATO OCULTO ***		7	4	36	29785	422.570
			11	1	36	731181	2.270.988
			12	1	36	910634	2.706.289
			14	1	36	526	52.600
			14	11	36	16413	1.261.419
			15	1	36	296911	18.121.206
			15	2	36	37569	2.578.666
			15	4	36	576006	29.507.388
			15	5	36	7765	172.470
			16	1	36 -1	35200	1.620.838
			16	1	36 -2	8009	746.872
			17	2	36	2185	23.197
			17	3	36	18207	804.476
			23	3	36	100	5.200
					5338729	119.884.290	
37	*** DATO OCULTO ***		13	2	37	19927	110.991
						19927	110.991
38	*** DATO OCULTO ***		17	5	38	3702	180.056
			22	1	38	29012	423.207
						32714	603.263
39	*** DATO OCULTO ***		17	5	39	1290	67.080
						1290	67.080
40	*** DATO OCULTO ***		8	2	40	24133	482.966
						24133	482.966
41	*** DATO OCULTO ***		21	1	41	21289	445.945



Junta de Castilla y León

Consejería de Agricultura y Ganadería
Dirección General de Producción Agropecuaria y Desarrollo Rural



INSTITUTO TECNOLÓGICO AGRARIO

Junta de Castilla y León
Consejería de Agricultura y Ganadería

ZONA: **SOBRADILLO**

MUNICIPIO: **Sobradillo**

PROVINCIA: **SALAMANCA**

FASE: **PROYECTO**

**RELACION DE ATRIBUCIONES
POR PROPIETARIO SEGÚN EL
CARÁCTER DE LOS BIENES**


T-24

12/12/2011

Página:

7

DATOS DE LOS PROPIETARIOS		CARÁCTER DE LOS BIENES	* * * * F I N C A S * * * *				
Número	Apellidos y Nombre		POL.	MASA	NUM.	SUPERFICIE (m ²)	VALOR
					21289	445.945	
42	*** DATO OCULTO ***		20	2	42	21973	240.568
			21	1	42	18999	411.642
					40972	652.210	
43	*** DATO OCULTO ***		22	1	43	15625	318.284
					15625	318.284	
44	*** DATO OCULTO ***		14	17	44	5023	206.147
					5023	206.147	
45	*** DATO OCULTO ***		8	1	45	14208	409.311
					14208	409.311	
46	*** DATO OCULTO ***		20	2	46	7229	188.820
					7229	188.820	
47	*** DATO OCULTO ***		6	1	47	24959	563.768
					24959	563.768	
48	*** DATO OCULTO ***		8	1	48	51554	944.362
			17	2	48	6088	126.883
					57642	1.071.245	
49	*** DATO OCULTO ***		15	1	49	3070	36.800
					3070	36.800	
51	*** DATO OCULTO ***		15	4	51	2450	54.099



Junta de Castilla y León

Consejería de Agricultura y Ganadería
Dirección General de Producción Agropecuaria y Desarrollo Rural



INSTITUTO TECNOLÓGICO AGRARIO

Junta de Castilla y León
Consejería de Agricultura y Ganadería

ZONA: **SOBRADILLO**

MUNICIPIO: **Sobradillo**

PROVINCIA: **SALAMANCA**

FASE: **PROYECTO**

**RELACION DE ATRIBUCIONES
POR PROPIETARIO SEGÚN EL
CARÁCTER DE LOS BIENES**

T-24

12/12/2011

Página:

8

DATOS DE LOS PROPIETARIOS		CARÁCTER DE LOS BIENES	***** F I N C A S *****			
Número	Apellidos y Nombre		POL.	MASA	NUM.	SUPERFICIE (m ²)
					2450	54.099
54	*** DATO OCULTO ***					
		9	1	54	157098	2.072.073
					157098	2.072.073
55	*** DATO OCULTO ***					
		6	3	55	26124	175.694
					26124	175.694
56	*** DATO OCULTO ***					
		11	2	56	38981	463.380
		16	1	56	8700	530.685
					47681	994.065
57	*** DATO OCULTO ***					
		6	1	57	5220	218.436
		7	3	57	43379	1.447.651
		21	1	57	50309	695.662
					98908	2.361.749
59	*** DATO OCULTO ***					
		2	2	59	17116	185.119
		14	12	59	2345	56.280
					19461	241.399
60	*** DATO OCULTO ***					
		7	6	60	11158	714.595
					11158	714.595
62	*** DATO OCULTO ***					
		7	6	62	20765	244.793
					20765	244.793
63	*** DATO OCULTO ***					
		7	6	63	17992	162.318
					17992	162.318



Junta de Castilla y León

Consejería de Agricultura y Ganadería
Dirección General de Producción Agropecuaria y Desarrollo Rural



INSTITUTO TECNOLÓGICO AGRARIO

Junta de Castilla y León
Consejería de Agricultura y Ganadería

ZONA: **SOBRADILLO**

MUNICIPIO: **Sobradillo**

PROVINCIA: **SALAMANCA**

FASE: **PROYECTO**

**RELACIÓN DE ATRIBUCIONES
POR PROPIETARIO SEGÚN EL
CARÁCTER DE LOS BIENES**

T-24

12/12/2011

Página:

9

DATOS DE LOS PROPIETARIOS

**CARÁCTER DE
LOS BIENES**

****** F I N C A S ******

Número	Apellidos y Nombre	CARÁCTER DE LOS BIENES	**** F I N C A S ****				
			POL.	MASA	NUM.	SUPERFICIE (m ²)	VALOR
64	*** DATO OCULTO ***		22	1	64	43196	317.311
						43196	317.311
65	*** DATO OCULTO ***		22	1	65	17226	276.897
						17226	276.897
66	*** DATO OCULTO ***		13	2	66	6589	88.273
						6589	88.273
67	*** DATO OCULTO ***		14	6	67	9272	296.216
						9272	296.216
68	*** DATO OCULTO ***		18	1	68	7296	80.013
						7296	80.013
69	*** DATO OCULTO ***		14	4	69	5248	119.360
						5248	119.360
71	*** DATO OCULTO ***		20	1	71	25060	141.487
						25060	141.487
72	*** DATO OCULTO ***		14	2	72	6815	217.038
						6815	217.038
73	*** DATO OCULTO ***		8	2	73	30792	362.203
						30792	362.203
74	*** DATO OCULTO ***		7	4	74	19069	268.980
			14	16	74	560	56.000

ZONA: SOBRADILLO

MUNICIPIO: Sobradillo

PROVINCIA: SALAMANCA

FASE: PROYECTO

**RELACION DE ATRIBUCIONES
POR PROPIETARIO SEGÚN EL
CARÁCTER DE LOS BIENES**

T-24

12/12/2011

Página: 10

DATOS DE LOS PROPIETARIOS		CARÁCTER DE LOS BIENES	* * * * F I N C A S * * * *				
Número	Apellidos y Nombre		POL.	MASA	NUM.	SUPERFICIE (m ²)	VALOR
						19629	324.980
75	*** DATO OCULTO ***		13	2	75	7177	278.064
						7177	278.064
76	*** DATO OCULTO ***		18	1	76	3757	65.805
						3757	65.805
77	*** DATO OCULTO ***		2	1	77 -1	19391	199.397
			2	1	77 -2	6533	32.665
			2	2	77 -1	38938	306.344
			2	2	77 -2	97771	939.752
			3	3	77	3633	53.997
			4	1	77	1317	8.481
			4	6	77	13982	354.644
			5	1	77	83831	1.994.698
			5	3	77	23359	288.559
			5	4	77	5148	183.471
			6	3	77	192	2.118
			7	3	77 -1	5671	166.188
			7	3	77 -2	181	8.600
			7	4	77	315	5.877
			7	6	77	34305	416.038
			8	1	77	68073	550.707
			9	1	77	7017	104.659
			12	1	77	39353	304.447
			13	1	77	17404	120.255
			14	6	77 -1	50692	756.111
			14	6	77 -2	17724	507.054
			14	17	77	15014	490.390
			15	1	77	3342	216.984

ZONA: SOBRADILLO

MUNICIPIO: Sobradillo

PROVINCIA: SALAMANCA

FASE: PROYECTO

**RELACION DE ATRIBUCIONES
POR PROPIETARIO SEGÚN EL
CARÁCTER DE LOS BIENES**

T-24

12/12/2011

Página:

11

DATOS DE LOS PROPIETARIOS		CARÁCTER DE LOS BIENES	***** F I N C A S *****				
Número	Apellidos y Nombre		POL.	MASA	NUM.	SUPERFICIE (m ²)	VALOR
77	*** DATO OCULTO ***		17	1	77	26773	492.433
			17	4	77	28529	1.145.525
			17	5	77	3801	116.888
			18	1	77 -2	16346	262.619
			18	1	77 -3	142	2.130
			18	1	77 -1	98323	1.152.898
			18	2	77	30345	506.750
			18	3	77	4509	81.891
			19	1	77	387715	2.258.848
			20	1	77 -2	38141	286.248
			20	1	77 -1	90331	944.642
			20	2	77 -1	6333	96.939
			20	2	77 -2	1732	12.980
			21	1	77 -1	1978	26.190
			21	1	77 -2	19905	588.578
			21	1	77 -3	4117	255.255
			22	1	77 -1	26437	297.729
			22	1	77 -2	63845	449.502
			22	1	77 -3	348283	1.445.818
							1750771
78	*** DATO OCULTO ***		3	2	78	282438	6.562.375
			6	4	78	254857	5.043.726
			15	1	78	158074	5.121.180
					695369	16.727.281	
79	*** DATO OCULTO ***		14	6	79	5191	85.125
						5191	85.125
80	*** DATO OCULTO ***		7	4	80	8054	87.249

ZONA: **SOBRADILLO**

MUNICIPIO: **Sobradillo**

PROVINCIA: **SALAMANCA**

FASE: **PROYECTO**

**RELACION DE ATRIBUCIONES
POR PROPIETARIO SEGÚN EL
CARÁCTER DE LOS BIENES**

T-24

12/12/2011

Página: 12

DATOS DE LOS PROPIETARIOS		CARÁCTER DE LOS BIENES	* * * * F I N C A S * * * *				
Número	Apellidos y Nombre		POL.	MASA	NUM.	SUPERFICIE (m ²)	VALOR
						8054	87.249
81	*** DATO OCULTO ***						
		1	1	81		62820	639.875
						62820	639.875
82	*** DATO OCULTO ***						
		18	1	82		24512	409.601
						24512	409.601
83	*** DATO OCULTO ***						
		23	3	83		78949	1.496.290
						78949	1.496.290
84	*** DATO OCULTO ***						
		4	2	84		9412	132.954
		18	2	84		11655	189.981
						21067	322.935
85	*** DATO OCULTO ***						
		7	6	85		24674	375.261
		11	1	85		52064	405.005
						76738	780.266
86	*** DATO OCULTO ***						
		6	2	86		16926	905.543
		7	6	86		17876	415.215
		12	1	86		72781	648.213
						107583	1.968.971
87	*** DATO OCULTO ***						
		18	2	87		99230	2.123.941
						99230	2.123.941
88	*** DATO OCULTO ***						
		15	1	88		63642	1.248.438
						63642	1.248.438



Junta de Castilla y León

Consejería de Agricultura y Ganadería
Dirección General de Producción Agropecuaria y Desarrollo Rural



INSTITUTO TECNOLÓGICO AGRARIO

Junta de Castilla y León
Consejería de Agricultura y Ganadería

ZONA: **SOBRADILLO**

MUNICIPIO: **Sobradillo**

PROVINCIA: **SALAMANCA**

FASE: **PROYECTO**

**RELACION DE ATRIBUCIONES
POR PROPIETARIO SEGÚN EL
CARÁCTER DE LOS BIENES**

T-24

12/12/2011

Página:

13

DATOS DE LOS PROPIETARIOS		CARÁCTER DE LOS BIENES	* * * * F I N C A S * * * *				
Número	Apellidos y Nombre		POL.	MASA	NUM.	SUPERFICIE (m ²)	VALOR
89	*** DATO OCULTO ***		16	1	89	88241	2.161.810
						88241	2.161.810
90	*** DATO OCULTO ***		4	1	90	49006	614.972
			16	1	90	8375	481.378
						57381	1.096.350
91	*** DATO OCULTO ***		18	2	91	60654	1.061.527
			21	1	91	28370	750.070
						89024	1.811.597
94	*** DATO OCULTO ***		14	10	94	5896	123.543
			18	1	94	10816	256.449
						16712	379.992
95	*** DATO OCULTO ***		7	5	95	102956	687.732
						102956	687.732
96	*** DATO OCULTO ***		9	1	96	26684	589.064
						26684	589.064
97	*** DATO OCULTO ***		7	5	97	63539	753.086
						63539	753.086
98	*** DATO OCULTO ***		8	1	98	81395	1.093.735
			14	3	98	7899	109.627
						89294	1.203.362
99	*** DATO OCULTO ***		7	2	99	124865	2.039.331



Junta de Castilla y León

Consejería de Agricultura y Ganadería
Dirección General de Producción Agropecuaria y Desarrollo Rural



INSTITUTO TECNOLÓGICO AGRARIO

Junta de Castilla y León
Consejería de Agricultura y Ganadería

ZONA: **SOBRADILLO**

MUNICIPIO: **Sobradillo**

PROVINCIA: **SALAMANCA**

FASE: **PROYECTO**


**RELACION DE ATRIBUCIONES
POR PROPIETARIO SEGÚN EL
CARÁCTER DE LOS BIENES**

T-24

12/12/2011

Página: 14

DATOS DE LOS PROPIETARIOS		CARÁCTER DE LOS BIENES	***** F I N C A S *****				
Número	Apellidos y Nombre		POL.	MASA	NUM.	SUPERFICIE (m ²)	VALOR
99	*** DATO OCULTO ***		20	2	99	6028	178.976
						130893	2.218.307
100	*** DATO OCULTO ***		2	1	100	20208	354.481
			2	2	100	135086	2.415.588
			9	1	100	287925	5.739.222
						443219	8.509.291
101	*** DATO OCULTO ***		7	5	101	18618	492.651
						18618	492.651
102	*** DATO OCULTO ***		7	4	102	81465	2.476.481
						81465	2.476.481
104	*** DATO OCULTO ***		21	1	104	288171	6.221.331
						288171	6.221.331
105	*** DATO OCULTO ***		7	5	105	62218	1.194.357
			17	1	105	452	23.504
						62670	1.217.861
106	*** DATO OCULTO ***		8	2	106	27531	454.218
						27531	454.218
107	*** DATO OCULTO ***		8	2	107	82067	1.139.934
						82067	1.139.934
108	*** DATO OCULTO ***		7	3	108	43121	634.611
						43121	634.611



Junta de Castilla y León

Consejería de Agricultura y Ganadería
Dirección General de Producción Agropecuaria y Desarrollo Rural



INSTITUTO TECNOLÓGICO AGRARIO

Junta de Castilla y León
Consejería de Agricultura y Ganadería

ZONA: **SOBRADILLO**

MUNICIPIO: **Sobradillo**

PROVINCIA: **SALAMANCA**

FASE: **PROYECTO**

**RELACION DE ATRIBUCIONES
POR PROPIETARIO SEGÚN EL
CARÁCTER DE LOS BIENES**

T-24

12/12/2011

Página:

15

DATOS DE LOS PROPIETARIOS		CARÁCTER DE LOS BIENES	* * * * F I N C A S * * * *				
Número	Apellidos y Nombre		POL.	MASA	NUM.	SUPERFICIE (m ²)	VALOR
109	*** DATO OCULTO ***		12	1	109	172517	1.304.708
			16	1	109	31433	999.995
						203950	2.304.703
110	*** DATO OCULTO ***		3	2	110	105251	1.165.684
			12	1	110	99446	971.564
						204697	2.137.248
111	*** DATO OCULTO ***		3	2	111	194961	3.021.072
			12	1	111	155138	1.181.846
			16	1	111	31401	1.438.287
			18	2	111	75657	1.464.162
						457157	7.105.366
112	*** DATO OCULTO ***		15	4	112	43164	974.532
			19	1	112	31249	761.042
						74413	1.735.574
113	*** DATO OCULTO ***		4	2	113	54047	768.225
						54047	768.225
114	*** DATO OCULTO ***		14	3	114	10546	242.272
						10546	242.272
115	*** DATO OCULTO ***		7	5	115	24074	199.505
			10	1	115	80088	936.647
			14	14	115	1081	108.100
						105243	1.244.252



Junta de Castilla y León

Consejería de Agricultura y Ganadería
Dirección General de Producción Agropecuaria y Desarrollo Rural



INSTITUTO TECNOLÓGICO AGRARIO

Junta de Castilla y León
Consejería de Agricultura y Ganadería

ZONA: **SOBRADILLO**

MUNICIPIO: **Sobradillo**

PROVINCIA: **SALAMANCA**

FASE: **PROYECTO**

**RELACIÓN DE ATRIBUCIONES
POR PROPIETARIO SEGÚN EL
CARÁCTER DE LOS BIENES**

T-24

12/12/2011

Página:

16

DATOS DE LOS PROPIETARIOS

**CARÁCTER DE
LOS BIENES**

******* F I N C A S *******

Número	Apellidos y Nombre	CARÁCTER DE LOS BIENES	***** F I N C A S *****				
			POL.	MASA	NUM.	SUPERFICIE (m ²)	VALOR
116	*** DATO OCULTO ***		18	3	116	10322	296.488
						10322	296.488
117	*** DATO OCULTO ***		7	4	117	8964	309.161
						8964	309.161
118	*** DATO OCULTO ***		12	1	118	18452	361.309
						18452	361.309
119	*** DATO OCULTO ***		15	1	119	11373	245.094
						11373	245.094
120	*** DATO OCULTO ***		17	1	120	21198	258.766
						21198	258.766
121	*** DATO OCULTO ***		15	3	121	4117	71.490
						4117	71.490
122	*** DATO OCULTO ***		6	3	122	9258	71.410
						9258	71.410
123	*** DATO OCULTO ***		7	4	123	21863	345.990
			14	5	123	5419	46.973
						27282	392.963
124	*** DATO OCULTO ***		2	2	124	9885	73.701
						9885	73.701
125	*** DATO OCULTO ***		2	2	125	7803	70.227

ZONA: **SOBRADILLO**

MUNICIPIO: **Sobradillo**

PROVINCIA: **SALAMANCA**

FASE: **PROYECTO**


**RELACION DE ATRIBUCIONES
POR PROPIETARIO SEGÚN EL
CARÁCTER DE LOS BIENES**

T-24

12/12/2011

Página: 17

DATOS DE LOS PROPIETARIOS		CARÁCTER DE LOS BIENES	***** F I N C A S *****				
Número	Apellidos y Nombre		POL.	MASA	NUM.	SUPERFICIE (m ²)	VALOR
						7803	70.227
126	*** DATO OCULTO ***						
		7	2	126		97394	899.097
		13	2	126		37096	1.905.448
		17	1	126		33901	1.506.769
						168391	4.311.314
128	*** DATO OCULTO ***						
		13	1	128		188913	2.965.767
						188913	2.965.767
129	*** DATO OCULTO ***						
		20	2	129		10010	78.898
						10010	78.898
130	*** DATO OCULTO ***						
		10	1	130		77845	652.632
		21	1	130		128467	4.114.565
						206312	4.767.197
131	*** DATO OCULTO ***						
		6	1	131		45510	1.563.246
		12	1	131		176734	2.176.014
		16	1	131 -1		105226	4.247.882
		16	1	131 -2		30646	1.180.731
						358116	9.167.873
132	*** DATO OCULTO ***						
		14	2	132		34054	1.108.182
		15	1	132		46766	1.058.564
		23	1	132		181690	4.145.288
						262510	6.312.034
134	*** DATO OCULTO ***						
		13	2	134		144095	1.125.360
		14	17	134		22759	1.430.015



Junta de Castilla y León

Consejería de Agricultura y Ganadería
Dirección General de Producción Agropecuaria y Desarrollo Rural



INSTITUTO TECNOLÓGICO AGRARIO

Junta de Castilla y León
Consejería de Agricultura y Ganadería

ZONA: **SOBRADILLO**

MUNICIPIO: **Sobradillo**

PROVINCIA: **SALAMANCA**

FASE: **PROYECTO**

**RELACION DE ATRIBUCIONES
POR PROPIETARIO SEGÚN EL
CARÁCTER DE LOS BIENES**

T-24

12/12/2011

Página:


18

DATOS DE LOS PROPIETARIOS

**CARÁCTER DE
LOS BIENES**

****** F I N C A S ******

Número	Apellidos y Nombre	POL.	MASA	NUM.	SUPERFICIE (m ²)	VALOR
					166854	2.555.375
135	*** DATO OCULTO ***	16	1	135	30445	1.006.664
		20	2	135	32633	563.772
					63078	1.570.436
136	*** DATO OCULTO ***	11	1	136	37348	576.770
					37348	576.770
137	*** DATO OCULTO ***	14	6	137	47583	1.019.773
					47583	1.019.773
138	*** DATO OCULTO ***	11	2	138	84223	1.248.786
		17	4	138	40316	965.926
					124539	2.214.712
139	*** DATO OCULTO ***	6	2	139	213653	3.075.155
					213653	3.075.155
141	*** DATO OCULTO ***	12	1	141	15839	180.468
		16	1	141	34569	1.109.003
					50408	1.289.471
142	*** DATO OCULTO ***	6	4	142	17899	599.983
		14	14	142	2482	221.478
					20381	821.461
143	*** DATO OCULTO ***	15	1	143	7367	518.876
					7367	518.876



Junta de Castilla y León

Consejería de Agricultura y Ganadería
Dirección General de Producción Agropecuaria y Desarrollo Rural



INSTITUTO TECNOLÓGICO AGRARIO

Junta de Castilla y León
Consejería de Agricultura y Ganadería

ZONA: **SOBRADILLO**

MUNICIPIO: **Sobradillo**

PROVINCIA: **SALAMANCA**

FASE: **PROYECTO**

**RELACION DE ATRIBUCIONES
POR PROPIETARIO SEGÚN EL
CARÁCTER DE LOS BIENES**

T-24

12/12/2011

Página:

19

DATOS DE LOS PROPIETARIOS		CARÁCTER DE LOS BIENES	* * * * F I N C A S * * * *				
Número	Apellidos y Nombre		POL.	MASA	NUM.	SUPERFICIE (m ²)	VALOR
145	*** DATO OCULTO ***		7	4	145	5850	143.532
			14	3	145	1769	32.295
			17	5	145	100459	3.586.680
						108078	3.762.507
146	*** DATO OCULTO ***		8	1	146	126234	4.416.323
			14	2	146	38501	614.802
			16	1	146	67213	3.147.216
			17	5	146	55153	1.858.402
			19	1	146	118157	1.258.088
						405258	11.294.830
148	*** DATO OCULTO ***		18	4	148	43019	892.192
						43019	892.192
149	*** DATO OCULTO ***		4	2	149	190853	3.111.447
			6	3	149	86051	2.881.647
			12	1	149	395882	2.914.853
			14	10	149	29245	1.034.759
			23	3	149	129687	3.711.285
						831718	13.653.991
150	*** DATO OCULTO ***		1	1	150	1029946	4.348.057
			5	3	150	311044	10.161.455
			8	2	150	188661	5.345.147
						1529651	19.854.659
151	*** DATO OCULTO ***		9	1	151	24836	209.458
			14	13	151	2657	23.913
			15	1	151	8638	226.464

ZONA: **SOBRADILLO**

MUNICIPIO: **Sobradillo**

PROVINCIA: **SALAMANCA**

FASE: **PROYECTO**

**RELACION DE ATRIBUCIONES
POR PROPIETARIO SEGÚN EL
CARÁCTER DE LOS BIENES**

T-24

12/12/2011

Página: 20

DATOS DE LOS PROPIETARIOS		CARÁCTER DE LOS BIENES	***** F I N C A S *****				
Número	Apellidos y Nombre		POL.	MASA	NUM.	SUPERFICIE (m ²)	VALOR
						36131	459.835
153	*** DATO OCULTO ***						
		21	1	153 -1		35504	552.314
		21	1	153 -2		11316	343.426
						46820	895.740
155	*** DATO OCULTO ***						
		6	4	155		20427	846.292
						20427	846.292
156	*** DATO OCULTO ***						
		10	1	156		35729	297.483
		21	1	156		28475	926.617
						64204	1.224.100
157	*** DATO OCULTO ***						
		11	2	157		178282	2.454.366
						178282	2.454.366
158	*** DATO OCULTO ***						
		3	1	158		40550	393.215
						40550	393.215
159	*** DATO OCULTO ***						
		3	1	159		8166	104.461
						8166	104.461
160	*** DATO OCULTO ***						
		14	6	160		19499	320.771
						19499	320.771
162	*** DATO OCULTO ***						
		6	1	162		25881	515.194
						25881	515.194
163	*** DATO OCULTO ***						
		15	1	163		49425	1.208.297



Junta de Castilla y León

Consejería de Agricultura y Ganadería
Dirección General de Producción Agropecuaria y Desarrollo Rural



INSTITUTO TECNOLÓGICO AGRARIO

Junta de Castilla y León
Consejería de Agricultura y Ganadería

ZONA: **SOBRADILLO**

MUNICIPIO: **Sobradillo**

PROVINCIA: **SALAMANCA**

FASE: **PROYECTO**

**RELACION DE ATRIBUCIONES
POR PROPIETARIO SEGÚN EL
CARÁCTER DE LOS BIENES**

T-24

12/12/2011

Página:

21

DATOS DE LOS PROPIETARIOS		CARÁCTER DE LOS BIENES	***** F I N C A S *****			
Número	Apellidos y Nombre		POL.	MASA	NUM.	SUPERFICIE (m ²)
					49425	1.208.297
165	*** DATO OCULTO ***					
		10	1	165	38755	376.976
					38755	376.976
166	*** DATO OCULTO ***					
		7	4	166	20829	309.028
		17	2	166	4905	155.018
		18	4	166	30466	403.370
					56200	867.416
167	*** DATO OCULTO ***					
		5	4	167	20117	366.247
					20117	366.247
168	*** DATO OCULTO ***					
		18	1	168	24316	686.856
					24316	686.856
169	*** DATO OCULTO ***					
		15	1	169	40961	1.082.016
					40961	1.082.016
170	*** DATO OCULTO ***					
		13	2	170	1911	68.796
					1911	68.796
171	*** DATO OCULTO ***					
		2	1	171	64866	423.092
		14	6	171	13005	365.160
					77871	788.252
172	*** DATO OCULTO ***					
		21	1	172	52321	908.359
					52321	908.359



Junta de Castilla y León

Consejería de Agricultura y Ganadería
Dirección General de Producción Agropecuaria y Desarrollo Rural



INSTITUTO TECNOLÓGICO AGRARIO

Junta de Castilla y León
Consejería de Agricultura y Ganadería

ZONA: **SOBRADILLO**

MUNICIPIO: **Sobradillo**

PROVINCIA: **SALAMANCA**

FASE: **PROYECTO**

**RELACION DE ATRIBUCIONES
POR PROPIETARIO SEGÚN EL
CARÁCTER DE LOS BIENES**

T-24

12/12/2011

Página:

22

DATOS DE LOS PROPIETARIOS		CARÁCTER DE LOS BIENES	***** F I N C A S *****				
Número	Apellidos y Nombre		POL.	MASA	NUM.	SUPERFICIE (m ²)	VALOR
173	*** DATO OCULTO ***		3	1	173	34119	184.552
			14	9	173	11327	456.886
			23	3	173	78916	2.028.898
						124362	2.670.336
175	*** DATO OCULTO ***		21	1	175	20228	843.277
						20228	843.277
176	*** DATO OCULTO ***		3	1	176	138023	1.520.691
			21	1	176	17993	585.576
						156016	2.106.267
177	*** DATO OCULTO ***		5	3	177	240936	4.694.947
						240936	4.694.947
178	*** DATO OCULTO ***		8	2	178	178097	3.518.425
			10	1	178	45469	391.363
						223566	3.909.788
179	*** DATO OCULTO ***		5	3	179	96456	2.162.553
			14	2	179	44279	1.149.311
						140735	3.311.864
180	*** DATO OCULTO ***		1	1	180	152453	1.582.074
			8	2	180	275756	6.422.674
			10	1	180	94856	817.994
			16	1	180 -1	80012	3.135.285
			16	1	180 -2	30791	1.740.041
				633868	13.698.068		



Junta de Castilla y León

Consejería de Agricultura y Ganadería
Dirección General de Producción Agropecuaria y Desarrollo Rural



INSTITUTO TECNOLÓGICO AGRARIO

Junta de Castilla y León
Consejería de Agricultura y Ganadería

ZONA: **SOBRADILLO**

MUNICIPIO: **Sobradillo**

PROVINCIA: **SALAMANCA**

FASE: **PROYECTO**

**RELACION DE ATRIBUCIONES
POR PROPIETARIO SEGÚN EL
CARÁCTER DE LOS BIENES**

T-24

12/12/2011

Página: 23

DATOS DE LOS PROPIETARIOS

**CARÁCTER DE
LOS BIENES**

***** F I N C A S *****

Número	Apellidos y Nombre	CARÁCTER DE LOS BIENES	*** F I N C A S ***				
			POL.	MASA	NUM.	SUPERFICIE (m ²)	VALOR
181	*** DATO OCULTO ***		3	1	181	38131	305.966
			23	3	181	66417	1.840.168
						104548	2.146.134
182	*** DATO OCULTO ***		7	4	182	105661	2.037.134
						105661	2.037.134
183	*** DATO OCULTO ***		9	1	183	197567	2.779.896
						197567	2.779.896
184	*** DATO OCULTO ***		14	1	184	84467	3.483.335
			17	5	184	7899	256.319
						92366	3.739.654
186	*** DATO OCULTO ***		7	6	186	16204	217.502
			21	1	186	55364	472.489
						71568	689.991
187	*** DATO OCULTO ***		18	3	187	23991	335.668
						23991	335.668
188	*** DATO OCULTO ***		18	2	188	41347	579.314
			18	3	188	13433	460.894
			21	1	188	15166	587.900
						69946	1.628.108
189	*** DATO OCULTO ***		11	1	189	150004	2.418.861
			14	1	189	54270	2.036.833
						204274	4.455.694



Junta de Castilla y León

Consejería de Agricultura y Ganadería
Dirección General de Producción Agropecuaria y Desarrollo Rural



INSTITUTO TECNOLÓGICO AGRARIO

Junta de Castilla y León
Consejería de Agricultura y Ganadería

ZONA: **SOBRADILLO**

MUNICIPIO: **Sobradillo**

PROVINCIA: **SALAMANCA**

FASE: **PROYECTO**

**RELACION DE ATRIBUCIONES
POR PROPIETARIO SEGÚN EL
CARÁCTER DE LOS BIENES**


T-24

12/12/2011

Página:

24

DATOS DE LOS PROPIETARIOS		CARÁCTER DE LOS BIENES	* * * * F I N C A S * * * *				
Número	Apellidos y Nombre		POL.	MASA	NUM.	SUPERFICIE (m ²)	VALOR
190	*** DATO OCULTO ***		18	1	190	54567	952.313
						54567	952.313
192	*** DATO OCULTO ***		6	1	192	6198	169.977
			8	2	192	42047	639.468
			14	3	192	1532	32.733
			14	9	192	3857	179.620
						53634	1.021.798
193	*** DATO OCULTO ***		16	1	193	84203	3.361.920
						84203	3.361.920
194	*** DATO OCULTO ***		17	3	194	51089	2.936.245
			22	1	194	50473	476.146
						101562	3.412.391
195	*** DATO OCULTO ***		12	1	195	180822	1.262.920
			16	1	195	106163	3.390.186
						286985	4.653.106
196	*** DATO OCULTO ***		7	2	196	31371	556.889
						31371	556.889
197	*** DATO OCULTO ***		14	6	197	16164	371.976
						16164	371.976
198	*** DATO OCULTO ***		9	1	198	9510	272.226
						9510	272.226



**Junta de
Castilla y León**

Consejería de Agricultura y Ganadería
Dirección General de Producción Agropecuaria y Desarrollo Rural



**INSTITUTO
TECNOLÓGICO
AGRARIO**

Junta de Castilla y León
Consejería de Agricultura y Ganadería

ZONA: **SOBRADILLO**

MUNICIPIO: **Sobradillo**

PROVINCIA: **SALAMANCA**

FASE: **PROYECTO**

**RELACION DE ATRIBUCIONES
POR PROPIETARIO SEGÚN EL
CARÁCTER DE LOS BIENES**

T-24

12/12/2011

Página:

25

DATOS DE LOS PROPIETARIOS

**CARÁCTER DE
LOS BIENES**

****** F I N C A S ******

Número	Apellidos y Nombre	CARÁCTER DE LOS BIENES	**** F I N C A S ****				
			POL.	MASA	NUM.	SUPERFICIE (m ²)	VALOR
199	*** DATO OCULTO ***		18	2	199	15826	351.850
			19	1	199	39293	514.018
						55119	865.868
200	*** DATO OCULTO ***		7	2	200	38877	453.975
						38877	453.975
201	*** DATO OCULTO ***		10	1	201	19862	211.888
			14	6	201	12833	488.786
						32695	700.674
202	*** DATO OCULTO ***		7	4	202	107727	1.583.850
			14	9	202	5255	313.210
						112982	1.897.060
203	*** DATO OCULTO ***		9	1	203	19097	501.720
						19097	501.720
204	*** DATO OCULTO ***		4	2	204	12545	354.807
						12545	354.807
205	*** DATO OCULTO ***		22	1	205	22314	236.668
						22314	236.668
206	*** DATO OCULTO ***		4	2	206	17040	428.531
						17040	428.531
208	*** DATO OCULTO ***		4	2	208	5074	89.461
			14	17	208	963	72.300

DATOS DE LOS PROPIETARIOS		CARÁCTER DE LOS BIENES	* * * * F I N C A S * * * *				
Número	Apellidos y Nombre		POL.	MASA	NUM.	SUPERFICIE (m ²)	VALOR
						6037	161.761
209	*** DATO OCULTO ***						
			17	5	209	16362	420.020
						16362	420.020
210	*** DATO OCULTO ***						
			11	1	210	57940	481.380
			14	17	210	155	15.500
						58095	496.880
211	*** DATO OCULTO ***						
			3	2	211	12018	170.303
						12018	170.303
212	*** DATO OCULTO ***						
			7	5	212	27208	524.090
						27208	524.090
213	*** DATO OCULTO ***						
			5	4	213	17049	277.122
						17049	277.122
214	*** DATO OCULTO ***						
			7	4	214	3446	225.174
						3446	225.174
215	*** DATO OCULTO ***						
			14	6	215	22671	528.703
						22671	528.703
216	*** DATO OCULTO ***						
			13	2	216	3921	201.666
						3921	201.666
217	*** DATO OCULTO ***						
			13	2	217	870	34.920
						870	34.920



**Junta de
Castilla y León**

Consejería de Agricultura y Ganadería
Dirección General de Producción Agropecuaria y Desarrollo Rural



**INSTITUTO
TECNOLÓGICO
AGRARIO**

Junta de Castilla y León
Consejería de Agricultura y Ganadería

ZONA: **SOBRADILLO**

MUNICIPIO: **Sobradillo**

PROVINCIA: **SALAMANCA**

FASE: **PROYECTO**

**RELACION DE ATRIBUCIONES
POR PROPIETARIO SEGÚN EL
CARÁCTER DE LOS BIENES**

T-24

12/12/2011

Página:

27

DATOS DE LOS PROPIETARIOS		CARÁCTER DE LOS BIENES	* * * * F I N C A S * * * *				
Número	Apellidos y Nombre		POL.	MASA	NUM.	SUPERFICIE (m ²)	VALOR
219	*** DATO OCULTO ***		12	1	219	20436	274.653
						20436	274.653
220	*** DATO OCULTO ***		13	2	220	1121	8.380
						1121	8.380
221	*** DATO OCULTO ***		14	3	221	1546	39.504
			14	17	221	155	15.500
			22	1	221	77669	790.937
					79370	845.941	
222	*** DATO OCULTO ***		19	1	222	3449	40.009
						3449	40.009
224	*** DATO OCULTO ***		23	2	224	69692	822.132
						69692	822.132
225	*** DATO OCULTO ***		15	3	225	7191	124.746
						7191	124.746
226	*** DATO OCULTO ***		10	1	226	104447	759.191
			11	2	226	19408	183.507
			14	17	226	12776	995.607
			16	1	226	65834	3.128.716
					202465	5.067.021	
228	*** DATO OCULTO ***		6	2	228	130607	1.774.536
			13	2	228	23752	486.773
			17	3	228	8726	197.474



Junta de Castilla y León

Consejería de Agricultura y Ganadería
Dirección General de Producción Agropecuaria y Desarrollo Rural



INSTITUTO TECNOLÓGICO AGRARIO

Junta de Castilla y León
Consejería de Agricultura y Ganadería

ZONA: **SOBRADILLO**

MUNICIPIO: **Sobradillo**

PROVINCIA: **SALAMANCA**

FASE: **PROYECTO**

**RELACION DE ATRIBUCIONES
POR PROPIETARIO SEGÚN EL
CARÁCTER DE LOS BIENES**

T-24

12/12/2011

Página:

28

DATOS DE LOS PROPIETARIOS		CARÁCTER DE LOS BIENES	***** F I N C A S *****			
Número	Apellidos y Nombre		POL.	MASA	NUM.	SUPERFICIE (m ²)
					163085	2.458.783
229	*** DATO OCULTO ***			229	20261	473.388
		14	7	229	1388	72.176
		14	8	229	21649	545.564
230	*** DATO OCULTO ***			230	13032	568.015
		17	5	230	13032	568.015
231	*** DATO OCULTO ***			231	5245	71.886
		14	2	231	86176	3.324.717
		15	1	231	154031	1.335.759
		19	1	231	245452	4.732.362
232	*** DATO OCULTO ***			232	132034	3.225.261
		5	3	232	8625	563.780
		14	8	232	129061	1.494.524
		22	1	232	269720	5.283.565
233	*** DATO OCULTO ***			233	591	6.381
		18	1	233	591	6.381
234	*** DATO OCULTO ***			234	14533	498.133
		14	7	234	3029	59.655
		18	2	234	17562	557.788
236	*** DATO OCULTO ***			236	12324	271.256
		18	1	236	12324	271.256
237	*** DATO OCULTO ***			237	147096	4.737.998

ZONA: **SOBRADILLO**

MUNICIPIO: **Sobradillo**

PROVINCIA: **SALAMANCA**

FASE: **PROYECTO**

**RELACION DE ATRIBUCIONES
POR PROPIETARIO SEGÚN EL
CARÁCTER DE LOS BIENES**

T-24

12/12/2011

Página: 29

DATOS DE LOS PROPIETARIOS		CARÁCTER DE LOS BIENES	* * * * F I N C A S * * * *			
Número	Apellidos y Nombre		POL.	MASA	NUM.	SUPERFICIE (m ²)
					147096	4.737.998
238	*** DATO OCULTO ***					
		12	1	238	15294	175.230
					15294	175.230
239	*** DATO OCULTO ***					
		13	2	239	39369	415.805
					39369	415.805
241	*** DATO OCULTO ***					
		5	4	241	52496	1.064.151
					52496	1.064.151
243	*** DATO OCULTO ***					
		4	5	243	8452	79.404
		14	17	243	515	51.500
					8967	130.904
244	*** DATO OCULTO ***					
		15	1	244	16408	348.711
		20	1	244	2049	15.997
					18457	364.708
246	*** DATO OCULTO ***					
		17	1	246	10342	140.554
					10342	140.554
247	*** DATO OCULTO ***					
		7	1	247	16577	439.419
					16577	439.419
248	*** DATO OCULTO ***					
		17	3	248	14678	991.012
					14678	991.012
249	*** DATO OCULTO ***					
		23	1	249	235308	4.401.171

ZONA: **SOBRADILLO**

MUNICIPIO: **Sobradillo**

PROVINCIA: **SALAMANCA**

FASE: **PROYECTO**

**RELACIÓN DE ATRIBUCIONES
POR PROPIETARIO SEGÚN EL
CARÁCTER DE LOS BIENES**

T-24

12/12/2011

Página: 30

DATOS DE LOS PROPIETARIOS		CARÁCTER DE LOS BIENES	* * * * F I N C A S * * * *			
Número	Apellidos y Nombre		POL.	MASA	NUM.	SUPERFICIE (m ²)
					235308	4.401.171
251	*** DATO OCULTO ***					
		6	2	251	13473	169.173
					13473	169.173
252	*** DATO OCULTO ***					
		14	10	252	16607	772.205
		16	1	252	55711	2.437.456
		21	1	252	14453	1.105.406
		22	1	252	102139	948.759
					188910	5.263.826
253	*** DATO OCULTO ***					
		8	1	253	152826	2.488.133
		14	5	253	6735	197.331
		20	1	253	143858	3.056.922
					303419	5.742.385
254	*** DATO OCULTO ***					
		13	1	254	21695	224.158
					21695	224.158
255	*** DATO OCULTO ***					
		8	1	255	13542	167.889
					13542	167.889
256	*** DATO OCULTO ***					
		4	2	256	10371	366.642
					10371	366.642
257	*** DATO OCULTO ***					
		7	4	257	71791	893.178
					71791	893.178
258	*** DATO OCULTO ***					
		13	2	258	49340	400.666

ZONA: **SOBRADILLO**

MUNICIPIO: **Sobradillo**

PROVINCIA: **SALAMANCA**

FASE: **PROYECTO**

**RELACION DE ATRIBUCIONES
POR PROPIETARIO SEGÚN EL
CARÁCTER DE LOS BIENES**


T-24

12/12/2011

Página:

31

DATOS DE LOS PROPIETARIOS		CARÁCTER DE LOS BIENES	* * * * F I N C A S * * * *			
Número	Apellidos y Nombre		POL.	MASA	NUM.	SUPERFICIE (m ²)
					49340	400.666
259	*** DATO OCULTO ***					
		17	3	259	17678	860.462
					17678	860.462
260	*** DATO OCULTO ***					
		7	4	260	3387	51.428
					3387	51.428
263	*** DATO OCULTO ***					
		20	1	263	25250	328.332
					25250	328.332
265	*** DATO OCULTO ***					
		15	1	265	6912	205.047
					6912	205.047
267	*** DATO OCULTO ***					
		11	1	267	238864	2.115.304
		17	5	267	268458	8.481.379
					507322	10.596.683
268	*** DATO OCULTO ***					
		15	2	268	21383	406.674
					21383	406.674
270	*** DATO OCULTO ***					
		2	3	270	43563	772.128
		4	2	270	7483	208.125
					51046	980.253
271	*** DATO OCULTO ***					
		22	1	271	5560	134.559
					5560	134.559
272	*** DATO OCULTO ***					
		20	2	272	15857	158.100



Junta de Castilla y León

Consejería de Agricultura y Ganadería
Dirección General de Producción Agropecuaria y Desarrollo Rural



INSTITUTO TECNOLÓGICO AGRARIO

Junta de Castilla y León
Consejería de Agricultura y Ganadería

ZONA: **SOBRADILLO**

MUNICIPIO: **Sobradillo**

PROVINCIA: **SALAMANCA**

FASE: **PROYECTO**

**RELACIÓN DE ATRIBUCIONES
POR PROPIETARIO SEGÚN EL
CARÁCTER DE LOS BIENES**

T-24

12/12/2011

Página:

32

DATOS DE LOS PROPIETARIOS		CARÁCTER DE LOS BIENES	* * * * F I N C A S * * * *				
Número	Apellidos y Nombre		POL.	MASA	NUM.	SUPERFICIE (m ²)	VALOR
272	*** DATO OCULTO ***		21	1	272	5187	145.439
						21044	303.539
273	*** DATO OCULTO ***		21	1	273	34600	783.466
						34600	783.466
274	*** DATO OCULTO ***		18	1	274	27124	345.236
						27124	345.236
275	*** DATO OCULTO ***		14	6	275	11483	475.957
			18	1	275	17999	343.217
						29482	819.174
276	*** DATO OCULTO ***		8	2	276	25217	284.584
			14	9	276	6586	272.520
						31803	557.104
277	*** DATO OCULTO ***		8	2	277	17187	121.209
						17187	121.209
278	*** DATO OCULTO ***		15	4	278	19291	600.210
						19291	600.210
279	*** DATO OCULTO ***		21	1	279	22628	327.367
			23	3	279	7769	243.667
						30397	571.034
281	*** DATO OCULTO ***		7	4	281	5205	97.657
			14	4	281	11177	190.108



Junta de Castilla y León

Consejería de Agricultura y Ganadería
Dirección General de Producción Agropecuaria y Desarrollo Rural



INSTITUTO TECNOLÓGICO AGRARIO

Junta de Castilla y León
Consejería de Agricultura y Ganadería

ZONA: **SOBRADILLO**

MUNICIPIO: **Sobradillo**

PROVINCIA: **SALAMANCA**

FASE: **PROYECTO**

**RELACION DE ATRIBUCIONES
POR PROPIETARIO SEGÚN EL
CARÁCTER DE LOS BIENES**

T-24

12/12/2011

Página:

33

DATOS DE LOS PROPIETARIOS

**CARÁCTER DE
LOS BIENES**

****** F I N C A S ******

Número	Apellidos y Nombre	CARÁCTER DE LOS BIENES	**** F I N C A S ****				
			POL.	MASA	NUM.	SUPERFICIE (m ²)	VALOR
						16382	287.765
282	*** DATO OCULTO ***		4	5	282	65889	1.607.761
						65889	1.607.761
283	*** DATO OCULTO ***		19	1	283	7217	136.771
						7217	136.771
284	*** DATO OCULTO ***		19	1	284	5546	48.000
						5546	48.000
285	*** DATO OCULTO ***		11	2	285	2593	55.977
						2593	55.977
286	*** DATO OCULTO ***		15	1	286	7990	287.353
						7990	287.353
287	*** DATO OCULTO ***		15	1	287	8855	167.139
			15	3	287	15089	569.823
						23944	736.962
288	*** DATO OCULTO ***		18	4	288	59864	1.075.104
						59864	1.075.104
289	*** DATO OCULTO ***		7	2	289	45267	567.001
			17	1	289	7915	149.852
						53182	716.853
290	*** DATO OCULTO ***		16	1	290	2266	77.050



Junta de Castilla y León

Consejería de Agricultura y Ganadería
Dirección General de Producción Agropecuaria y Desarrollo Rural



INSTITUTO TECNOLÓGICO AGRARIO

Junta de Castilla y León
Consejería de Agricultura y Ganadería

ZONA: **SOBRADILLO**

MUNICIPIO: **Sobradillo**

PROVINCIA: **SALAMANCA**

FASE: **PROYECTO**

**RELACION DE ATRIBUCIONES
POR PROPIETARIO SEGÚN EL
CARÁCTER DE LOS BIENES**

T-24

12/12/2011

Página:

34

DATOS DE LOS PROPIETARIOS		CARÁCTER DE LOS BIENES	***** F I N C A S *****			
Número	Apellidos y Nombre		POL.	MASA	NUM.	SUPERFICIE (m ²)
					2266	77.050
293	*** DATO OCULTO ***			293	143573	928.404
		11	1	293	64536	2.491.580
		15	1	293	62620	2.116.191
		16	1	293	98485	1.231.535
		19	1	293	369214	6.767.710
294	*** DATO OCULTO ***			294	13902	262.492
		4	2	294	13902	262.492
295	*** DATO OCULTO ***			295	245923	3.709.853
		23	2	295	245923	3.709.853
296	*** DATO OCULTO ***			296	9773	359.315
		21	1	296	9773	359.315
297	*** DATO OCULTO ***			297	17850	152.000
		7	3	297	17850	152.000
298	*** DATO OCULTO ***			298	76776	687.355
		8	2	298	7743	159.801
		14	4	298	84519	847.156
299	*** DATO OCULTO ***			299	11313	264.690
		21	1	299	11313	264.690
300	*** DATO OCULTO ***			300	4418	126.129
		6	3	300	4418	126.129

ZONA: **SOBRADILLO**

MUNICIPIO: **Sobradillo**

PROVINCIA: **SALAMANCA**

FASE: **PROYECTO**

**RELACION DE ATRIBUCIONES
POR PROPIETARIO SEGÚN EL
CARÁCTER DE LOS BIENES**

T-24

12/12/2011

Página:

35

DATOS DE LOS PROPIETARIOS

**CARÁCTER DE
LOS BIENES**

****** F I N C A S ******

Número	Apellidos y Nombre	CARÁCTER DE LOS BIENES	**** F I N C A S ****				
			POL.	MASA	NUM.	SUPERFICIE (m ²)	VALOR
301	*** DATO OCULTO ***		4	2	301	24111	381.162
			6	4	301	2789	167.162
						26900	548.324
302	*** DATO OCULTO ***		8	1	302	32059	592.275
						32059	592.275
304	*** DATO OCULTO ***		18	1	304	62806	2.187.443
						62806	2.187.443
305	*** DATO OCULTO ***		23	3	305	27789	918.051
						27789	918.051
307	*** DATO OCULTO ***		21	1	307	118632	4.353.548
						118632	4.353.548
308	*** DATO OCULTO ***		18	3	308	50425	643.118
						50425	643.118
310	*** DATO OCULTO ***		4	6	310	6856	255.015
						6856	255.015
311	*** DATO OCULTO ***		7	1	311	37876	282.756
						37876	282.756
312	*** DATO OCULTO ***		14	17	312	520	52.000
			18	3	312	27257	537.401
						27777	589.401

ZONA: SOBRADILLO

MUNICIPIO: Sobradillo

PROVINCIA: SALAMANCA

FASE: PROYECTO

**RELACION DE ATRIBUCIONES
POR PROPIETARIO SEGÚN EL
CARÁCTER DE LOS BIENES**

T-24

12/12/2011

Página: 36

DATOS DE LOS PROPIETARIOS		CARÁCTER DE LOS BIENES	* * * * F I N C A S * * * *				
Número	Apellidos y Nombre		POL.	MASA	NUM.	SUPERFICIE (m ²)	VALOR
313	*** DATO OCULTO ***		7	6	313	73591	1.078.732
			13	2	313	99065	1.045.687
			14	1	313	6008	158.574
			14	13	313	1741	78.419
							180405
314	*** DATO OCULTO ***		23	2	314	155507	3.143.110
						155507	3.143.110
315	*** DATO OCULTO ***		16	1	315	29708	548.366
						29708	548.366
316	*** DATO OCULTO ***		4	3	316	47672	563.596
						47672	563.596
317	*** DATO OCULTO ***		17	5	317	28679	474.816
			20	2	317	7808	91.965
			22	1	317	44954	495.880
						81441	1.062.661
318	*** DATO OCULTO ***		11	2	318	110106	910.674
			17	1	318	82060	2.490.328
						192166	3.401.001
319	*** DATO OCULTO ***		19	1	319	627648	3.199.588
						627648	3.199.588
320	*** DATO OCULTO ***		6	4	320	33338	510.527
			17	3	320	3113	187.128
			21	1	320	20647	360.025



Junta de Castilla y León

Consejería de Agricultura y Ganadería
Dirección General de Producción Agropecuaria y Desarrollo Rural



INSTITUTO TECNOLÓGICO AGRARIO

Junta de Castilla y León
Consejería de Agricultura y Ganadería

ZONA: **SOBRADILLO**

MUNICIPIO: **Sobradillo**

PROVINCIA: **SALAMANCA**

FASE: **PROYECTO**

**RELACION DE ATRIBUCIONES
POR PROPIETARIO SEGÚN EL
CARÁCTER DE LOS BIENES**

T-24

12/12/2011

Página:


37

DATOS DE LOS PROPIETARIOS

**CARÁCTER DE
LOS BIENES**

***** F I N C A S *****

Número	Apellidos y Nombre	CARÁCTER DE LOS BIENES	*** F I N C A S ***				
			POL.	MASA	NUM.	SUPERFICIE (m ²)	VALOR
						57098	1.057.680
321	*** DATO OCULTO ***		4	3	321	13016	446.700
			11	1	321	172395	2.405.302
			17	1	321	3823	155.305
			18	2	321	40738	1.754.049
						229972	4.761.356
322	*** DATO OCULTO ***		18	2	322	80941	1.733.116
						80941	1.733.116
323	*** DATO OCULTO ***		6	1	323	21171	749.820
			18	3	323	80403	1.026.896
						101574	1.776.716
324	*** DATO OCULTO ***		7	2	324	31798	503.837
			8	2	324	12439	526.098
			14	9	324	5618	228.513
						49855	1.258.448
325	*** DATO OCULTO ***		8	2	325	13372	993.185
						13372	993.185
326	*** DATO OCULTO ***		7	3	326	4461	256.511
						4461	256.511
327	*** DATO OCULTO ***		5	4	327	30600	621.207
						30600	621.207



Junta de Castilla y León

Consejería de Agricultura y Ganadería
Dirección General de Producción Agropecuaria y Desarrollo Rural



INSTITUTO TECNOLÓGICO AGRARIO

Junta de Castilla y León
Consejería de Agricultura y Ganadería

ZONA: **SOBRADILLO**

MUNICIPIO: **Sobradillo**

PROVINCIA: **SALAMANCA**

FASE: **PROYECTO**

**RELACION DE ATRIBUCIONES
POR PROPIETARIO SEGÚN EL
CARÁCTER DE LOS BIENES**


T-24

12/12/2011

Página:

38

DATOS DE LOS PROPIETARIOS		CARÁCTER DE LOS BIENES	* * * * F I N C A S * * * *				
Número	Apellidos y Nombre		POL.	MASA	NUM.	SUPERFICIE (m ²)	VALOR
328	*** DATO OCULTO ***		5	4	328	107462	2.143.919
			10	1	328	283418	2.672.710
			15	1	328	3879	154.699
			18	1	328	91225	2.163.770
					485984	7.135.098	
329	*** DATO OCULTO ***		12	1	329	12075	128.955
						12075	128.955
330	*** DATO OCULTO ***		11	2	330	13851	197.313
			22	1	330	24105	197.333
			23	3	330	5032	197.363
					42988	592.009	
331	*** DATO OCULTO ***		9	1	331	10303	123.562
						10303	123.562
333	*** DATO OCULTO ***		21	1	333	16791	295.353
						16791	295.353
334	*** DATO OCULTO ***		1	1	334	424080	2.444.747
			4	3	334	232597	6.216.495
			17	1	334	62565	1.894.528
					719242	10.555.770	
335	*** DATO OCULTO ***		13	2	335	113373	1.649.630
			14	7	335	27018	658.149
			18	2	335	9398	352.429
					149789	2.660.208	



**Junta de
Castilla y León**

Consejería de Agricultura y Ganadería
Dirección General de Producción Agropecuaria y Desarrollo Rural



**INSTITUTO
TECNOLÓGICO
AGRARIO**

Junta de Castilla y León
Consejería de Agricultura y Ganadería

ZONA: **SOBRADILLO**

MUNICIPIO: **Sobradillo**

PROVINCIA: **SALAMANCA**

FASE: **PROYECTO**

**RELACION DE ATRIBUCIONES
POR PROPIETARIO SEGÚN EL
CARÁCTER DE LOS BIENES**

T-24

12/12/2011

Página:

39

DATOS DE LOS PROPIETARIOS

**CARÁCTER DE
LOS BIENES**

****** F I N C A S ******

Número	Apellidos y Nombre	CARÁCTER DE LOS BIENES	**** F I N C A S ****				
			POL.	MASA	NUM.	SUPERFICIE (m ²)	VALOR
337	*** DATO OCULTO ***		20	2	337	17188	292.943
						17188	292.943
340	*** DATO OCULTO ***		7	4	340	3009	56.280
						3009	56.280
342	*** DATO OCULTO ***		9	1	342	834435	7.037.981
			16	1	342	1978	44.241
						836413	7.082.222
343	*** DATO OCULTO ***		18	2	343	24664	477.956
						24664	477.956
344	*** DATO OCULTO ***		23	1	344	258015	4.452.816
						258015	4.452.816
345	*** DATO OCULTO ***		22	1	345	124514	1.303.079
			23	2	345	127358	3.947.342
			23	3	345	176757	8.637.640
						428629	13.888.061
346	*** DATO OCULTO ***		20	2	346	157067	3.458.815
						157067	3.458.815
347	*** DATO OCULTO ***		13	2	347	109648	840.070
			14	6	347	51368	1.150.328
			17	2	347	37130	875.644
						198146	2.866.042



Junta de Castilla y León

Consejería de Agricultura y Ganadería
Dirección General de Producción Agropecuaria y Desarrollo Rural



INSTITUTO TECNOLÓGICO AGRARIO

Junta de Castilla y León
Consejería de Agricultura y Ganadería

ZONA: **SOBRADILLO**

MUNICIPIO: **Sobradillo**

PROVINCIA: **SALAMANCA**

FASE: **PROYECTO**

**RELACION DE ATRIBUCIONES
POR PROPIETARIO SEGÚN EL
CARÁCTER DE LOS BIENES**

T-24

12/12/2011

Página: 40

DATOS DE LOS PROPIETARIOS		CARÁCTER DE LOS BIENES	* * * * F I N C A S * * * *				
Número	Apellidos y Nombre		POL.	MASA	NUM.	SUPERFICIE (m ²)	VALOR
348	*** DATO OCULTO ***		17	4	348	24227	985.164
						24227	985.164
349	*** DATO OCULTO ***		20	2	349	26199	579.712
						26199	579.712
350	*** DATO OCULTO ***		7	3	350	24397	571.251
						24397	571.251
351	*** DATO OCULTO ***		18	3	351	139103	3.313.271
			22	1	351	65102	649.371
						204205	3.962.642
352	*** DATO OCULTO ***		14	3	352	19712	507.613
			17	5	352	125804	4.833.410
			20	1	352	63443	777.336
						208959	6.118.359
353	*** DATO OCULTO ***		6	1	353	10903	247.354
						10903	247.354
354	*** DATO OCULTO ***		14	6	354	12156	576.632
			18	1	354	33918	680.794
						46074	1.257.426
355	*** DATO OCULTO ***		7	6	355	101016	2.589.278
			11	1	355	316799	2.963.661
			14	8	355	5523	440.399
						423338	5.993.337

DATOS DE LOS PROPIETARIOS		CARÁCTER DE LOS BIENES	* * * * F I N C A S * * * *				
Número	Apellidos y Nombre		POL.	MASA	NUM.	SUPERFICIE (m ²)	VALOR
356	*** DATO OCULTO ***		9	1	356	17543	182.789
						17543	182.789
357	*** DATO OCULTO ***		1	1	357	292957	2.287.209
			5	2	357	92591	2.989.017
			6	3	357	147582	3.024.805
			7	4	357	15383	564.962
			14	10	357	7921	191.008
			17	1	357	11283	172.048
					567717	9.229.049	
358	*** DATO OCULTO ***		1	1	358	205452	1.412.064
			17	1	358	75491	3.543.134
						280943	4.955.198
360	*** DATO OCULTO ***		4	2	360	16765	432.812
			18	2	360	26674	634.528
						43439	1.067.340
361	*** DATO OCULTO ***		4	2	361	20695	341.494
			14	1	361	24025	720.197
						44720	1.061.690
362	*** DATO OCULTO ***		22	1	362	557558	7.778.733
			23	1	362	34380	1.683.666
						591938	9.462.399
363	*** DATO OCULTO ***		4	5	363	6440	51.492
			15	3	363	2931	51.501



Junta de Castilla y León

Consejería de Agricultura y Ganadería
Dirección General de Producción Agropecuaria y Desarrollo Rural



INSTITUTO TECNOLÓGICO AGRARIO

Junta de Castilla y León
Consejería de Agricultura y Ganadería

ZONA: **SOBRADILLO**

MUNICIPIO: **Sobradillo**

PROVINCIA: **SALAMANCA**

FASE: **PROYECTO**

**RELACIÓN DE ATRIBUCIONES
POR PROPIETARIO SEGÚN EL
CARÁCTER DE LOS BIENES**


T-24

12/12/2011

Página:

42

DATOS DE LOS PROPIETARIOS		CARÁCTER DE LOS BIENES	* * * * F I N C A S * * * *				
Número	Apellidos y Nombre		POL.	MASA	NUM.	SUPERFICIE (m ²)	VALOR
					9371	102.993	
365	*** DATO OCULTO ***		8	2	365	31232	1.302.706
					31232	1.302.706	
366	*** DATO OCULTO ***		8	2	366	26626	277.988
					26626	277.988	
367	*** DATO OCULTO ***		18	1	367	26003	944.792
					26003	944.792	
368	*** DATO OCULTO ***		13	1	368	43908	921.809
					43908	921.809	
369	*** DATO OCULTO ***		16	1	369	7358	138.258
					7358	138.258	
370	*** DATO OCULTO ***		13	2	370	4960	107.412
					4960	107.412	
371	*** DATO OCULTO ***		5	4	371	11598	148.791
			14	14	371	761	76.100
					12359	224.891	
372	*** DATO OCULTO ***		14	3	372	3433	118.419
					3433	118.419	
373	*** DATO OCULTO ***		20	2	373	3143	65.197
					3143	65.197	



Junta de Castilla y León

Consejería de Agricultura y Ganadería
Dirección General de Producción Agropecuaria y Desarrollo Rural



INSTITUTO TECNOLÓGICO AGRARIO

Junta de Castilla y León
Consejería de Agricultura y Ganadería

ZONA: **SOBRADILLO**

MUNICIPIO: **Sobradillo**

PROVINCIA: **SALAMANCA**

FASE: **PROYECTO**

**RELACION DE ATRIBUCIONES
POR PROPIETARIO SEGÚN EL
CARÁCTER DE LOS BIENES**

T-24

12/12/2011

Página: 43

DATOS DE LOS PROPIETARIOS		CARÁCTER DE LOS BIENES	* * * * F I N C A S * * * *				
Número	Apellidos y Nombre		POL.	MASA	NUM.	SUPERFICIE (m ²)	VALOR
374	*** DATO OCULTO ***		5	4	374	87844	1.286.189
			7	4	374	2293	149.697
						90137	1.435.886
376	*** DATO OCULTO ***		4	3	376	6023	79.911
						6023	79.911
377	*** DATO OCULTO ***		4	5	377	16154	88.628
			12	1	377	41691	375.974
						57845	464.602
379	*** DATO OCULTO ***		19	1	379	3997	52.731
						3997	52.731
380	*** DATO OCULTO ***		17	3	380	3485	110.116
						3485	110.116
381	*** DATO OCULTO ***		6	4	381	20834	1.477.270
			19	1	381	46405	524.532
						67239	2.001.802
382	*** DATO OCULTO ***		21	1	382	43537	597.431
						43537	597.431
383	*** DATO OCULTO ***		20	1	383	2521	47.013
						2521	47.013
384	*** DATO OCULTO ***		4	5	384	6479	96.192
						6479	96.192



**Junta de
Castilla y León**

Consejería de Agricultura y Ganadería
Dirección General de Producción Agropecuaria y Desarrollo Rural



**INSTITUTO
TECNOLÓGICO
AGRARIO**

Junta de Castilla y León
Consejería de Agricultura y Ganadería

ZONA: **SOBRADILLO**

MUNICIPIO: **Sobradillo**

PROVINCIA: **SALAMANCA**

FASE: **PROYECTO**

**RELACION DE ATRIBUCIONES
POR PROPIETARIO SEGÚN EL
CARÁCTER DE LOS BIENES**

T-24

12/12/2011

Página: 44

DATOS DE LOS PROPIETARIOS		CARÁCTER DE LOS BIENES	* * * * F I N C A S * * * *				
Número	Apellidos y Nombre		POL.	MASA	NUM.	SUPERFICIE (m ²)	VALOR
385	*** DATO OCULTO ***		4	5	385	43310	386.427
						43310	386.427
386	*** DATO OCULTO ***		12	1	386	25518	196.720
						25518	196.720
387	*** DATO OCULTO ***		12	1	387	17317	237.367
						17317	237.367
389	*** DATO OCULTO ***		4	3	389	42469	1.436.012
			14	10	389	13288	657.139
			23	1	389	181452	3.402.658
			23	2	389	62703	1.373.063
						299912	6.868.872
390	*** DATO OCULTO ***		5	6	390	206625	3.921.520
						206625	3.921.520
391	*** DATO OCULTO ***		13	2	391	74889	1.344.876
			17	2	391	8243	144.092
						83132	1.488.968
392	*** DATO OCULTO ***		23	3	392	6052	381.141
						6052	381.141
393	*** DATO OCULTO ***		15	1	393	8522	416.961
						8522	416.961
394	*** DATO OCULTO ***		15	1	394	9200	280.877



Junta de Castilla y León

Consejería de Agricultura y Ganadería
Dirección General de Producción Agropecuaria y Desarrollo Rural



INSTITUTO TECNOLÓGICO AGRARIO

Junta de Castilla y León
Consejería de Agricultura y Ganadería

ZONA: **SOBRADILLO**

MUNICIPIO: **Sobradillo**

PROVINCIA: **SALAMANCA**

FASE: **PROYECTO**

**RELACION DE ATRIBUCIONES
POR PROPIETARIO SEGÚN EL
CARÁCTER DE LOS BIENES**

T-24

12/12/2011

Página:

45

DATOS DE LOS PROPIETARIOS		CARÁCTER DE LOS BIENES	* * * * F I N C A S * * * *			
Número	Apellidos y Nombre		POL.	MASA	NUM.	SUPERFICIE (m ²)
					9200	280.877
395	*** DATO OCULTO ***			395	16081	143.077
		11	2	395	14386	717.042
		17	1	395	30467	860.119
396	*** DATO OCULTO ***			396	82576	929.853
		11	2	396	82576	929.853
397	*** DATO OCULTO ***			397	18452	324.057
		4	2	397	18452	324.057
398	*** DATO OCULTO ***			398	17975	297.394
		2	3	398	17975	297.394
399	*** DATO OCULTO ***			399	35280	470.190
		2	3	399	35280	470.190
400	*** DATO OCULTO ***			400	27578	243.157
		2	2	400	10513	132.295
		14	1	400	38091	375.452
401	*** DATO OCULTO ***			401	36976	322.517
		2	2	401	6075	284.706
		14	1	401	43051	607.223
402	*** DATO OCULTO ***			402	14213	377.232
		18	2	402	14213	377.232

ZONA: SOBRADILLO

MUNICIPIO: Sobradillo

PROVINCIA: SALAMANCA

FASE: PROYECTO

**RELACION DE ATRIBUCIONES
POR PROPIETARIO SEGÚN EL
CARÁCTER DE LOS BIENES**

T-24

12/12/2011

Página: 46

DATOS DE LOS PROPIETARIOS		CARÁCTER DE LOS BIENES	* * * * F I N C A S * * * *				
Número	Apellidos y Nombre		POL.	MASA	NUM.	SUPERFICIE (m ²)	VALOR
403	*** DATO OCULTO ***		4	3	403	33890	1.973.830
			11	2	403	121288	1.447.102
						155178	3.420.932
405	*** DATO OCULTO ***		11	1	405	19402	148.302
						19402	148.302
408	*** DATO OCULTO ***		14	16	408	215	21.500
			14	17	408	3727	207.011
						3942	228.511
409	*** DATO OCULTO ***		14	16	409	1521	152.100
			14	17	409	2904	184.369
			18	1	409	1759	25.095
						6184	361.564
410	*** DATO OCULTO ***		21	1	410	2961	35.507
						2961	35.507
411	*** DATO OCULTO ***		13	2	411	32331	355.373
			18	2	411	8683	258.990
						41014	614.363
412	*** DATO OCULTO ***		14	6	412	27736	599.763
						27736	599.763
413	*** DATO OCULTO ***		4	1	413	13294	124.226
						13294	124.226

ZONA: SOBRADILLO

MUNICIPIO: Sobradillo

PROVINCIA: SALAMANCA

FASE: PROYECTO

RELACION DE ATRIBUCIONES
POR PROPIETARIO SEGÚN EL
CARÁCTER DE LOS BIENES

T-24

12/12/2011

Página: 47

DATOS DE LOS PROPIETARIOS		CARÁCTER DE LOS BIENES	***** F I N C A S *****				
Número	Apellidos y Nombre		POL.	MASA	NUM.	SUPERFICIE (m ²)	VALOR
414	*** DATO OCULTO ***		23	3	414	8962	589.573
						8962	589.573
415	*** DATO OCULTO ***		6	1	415	22268	227.962
			6	3	415	30238	1.096.801
			13	2	415	121688	989.653
			14	1	415	1357	76.697
						175551	2.391.113
416	*** DATO OCULTO ***		10	1	416	42091	380.634
			15	1	416	13845	820.647
						55936	1.201.281
417	*** DATO OCULTO ***		15	1	417	30984	691.064
						30984	691.064
418	*** DATO OCULTO ***		10	1	418	18483	203.251
			15	1	418	20886	722.264
						39369	925.515
419	*** DATO OCULTO ***		7	5	419	15546	503.708
			21	1	419	62219	1.064.713
						77765	1.568.421
420	*** DATO OCULTO ***		4	2	420	50503	1.147.151
			14	2	420	1467	44.208
						51970	1.191.359
422	*** DATO OCULTO ***		23	3	422	27145	1.949.678

ZONA: **SOBRADILLO**

MUNICIPIO: **Sobradillo**

PROVINCIA: **SALAMANCA**

FASE: **PROYECTO**

**RELACION DE ATRIBUCIONES
POR PROPIETARIO SEGÚN EL
CARÁCTER DE LOS BIENES**

T-24

12/12/2011

Página:

48

DATOS DE LOS PROPIETARIOS		CARÁCTER DE LOS BIENES	***** F I N C A S *****				
Número	Apellidos y Nombre		POL.	MASA	NUM.	SUPERFICIE (m ²)	VALOR
					27145	1.949.678	
423	*** DATO OCULTO ***		22	1	423	35306	485.218
					35306	485.218	
424	*** DATO OCULTO ***		11	2	424	35511	545.065
			17	1	424	16441	1.209.862
					51952	1.754.927	
425	*** DATO OCULTO ***		13	1	425	113244	3.465.702
			16	1	425	5703	393.507
			21	1	425	150100	2.040.567
					269047	5.899.776	
426	*** DATO OCULTO ***		5	4	426	7478	86.241
					7478	86.241	
427	*** DATO OCULTO ***		5	4	427	29372	466.116
					29372	466.116	
428	*** DATO OCULTO ***		5	4	428	19828	216.861
					19828	216.861	
429	*** DATO OCULTO ***		7	5	429	9099	155.328
			8	1	429	16304	330.067
					25403	485.395	
430	*** DATO OCULTO ***		7	6	430	35344	926.529
			17	5	430	1835	64.776

ZONA: **SOBRADILLO**

MUNICIPIO: **Sobradillo**

PROVINCIA: **SALAMANCA**

FASE: **PROYECTO**

**RELACION DE ATRIBUCIONES
POR PROPIETARIO SEGÚN EL
CARÁCTER DE LOS BIENES**

T-24

12/12/2011

Página: 49

DATOS DE LOS PROPIETARIOS

**CARÁCTER DE
LOS BIENES**

****** F I N C A S ******

Número	Apellidos y Nombre	CARÁCTER DE LOS BIENES	**** F I N C A S ****				
			POL.	MASA	NUM.	SUPERFICIE (m ²)	VALOR
						37179	991.305
431	*** DATO OCULTO ***		10	1	431	44291	327.861
			14	18	431	34215	706.938
						78506	1.034.799
432	*** DATO OCULTO ***		8	1	432	6348	51.025
						6348	51.025
433	*** DATO OCULTO ***		7	6	433	3272	68.000
						3272	68.000
448	*** DATO OCULTO ***		10	1	448	283003	3.317.128
			16	1	448	391327	14.520.828
						674330	17.837.956
449	*** DATO OCULTO ***		14	7	449	20185	611.811
			19	1	449	42432	439.894
						62617	1.051.705
452	*** DATO OCULTO ***		15	3	452	60343	1.624.297
						60343	1.624.297
453	*** DATO OCULTO ***		15	1	453	16575	501.180
			15	2	453	57937	2.554.174
						74512	3.055.354
454	*** DATO OCULTO ***		15	2	454	17055	534.959
						17055	534.959

ZONA: **SOBRADILLO**

MUNICIPIO: **Sobradillo**

PROVINCIA: **SALAMANCA**

FASE: **PROYECTO**

**RELACION DE ATRIBUCIONES
POR PROPIETARIO SEGÚN EL
CARÁCTER DE LOS BIENES**

T-24

12/12/2011

Página: 50

DATOS DE LOS PROPIETARIOS		CARÁCTER DE LOS BIENES	* * * * F I N C A S * * * *				
Número	Apellidos y Nombre		POL.	MASA	NUM.	SUPERFICIE (m ²)	VALOR
455	*** DATO OCULTO ***		15	4	455	13302	177.804
						13302	177.804
456	*** DATO OCULTO ***		14	7	456	4104	80.931
						4104	80.931
457	*** DATO OCULTO ***		17	4	457	52799	1.395.907
						52799	1.395.907
460	*** DATO OCULTO ***		18	1	460	4200	50.598
						4200	50.598
463	*** DATO OCULTO ***		18	1	463	3085	41.820
						3085	41.820
464	*** DATO OCULTO ***		7	6	464	198424	3.968.846
			8	2	464	7845	554.905
			11	1	464	76491	948.628
			13	2	464	24470	599.214
			14	10	464	13663	555.081
			14	16	464	704	70.400
			14	17	464	2934	267.127
			17	4	464	4380	148.210
			22	1	464	59007	657.359
						387918	7.769.770
465	*** DATO OCULTO ***		18	1	465	1391	48.359
						1391	48.359



Junta de Castilla y León

Consejería de Agricultura y Ganadería
Dirección General de Producción Agropecuaria y Desarrollo Rural



INSTITUTO TECNOLÓGICO AGRARIO

Junta de Castilla y León
Consejería de Agricultura y Ganadería

ZONA: **SOBRADILLO**

MUNICIPIO: **Sobradillo**

PROVINCIA: **SALAMANCA**

FASE: **PROYECTO**

**RELACION DE ATRIBUCIONES
POR PROPIETARIO SEGÚN EL
CARÁCTER DE LOS BIENES**

T-24

12/12/2011

Página:

51

DATOS DE LOS PROPIETARIOS		CARÁCTER DE LOS BIENES	* * * * F I N C A S * * * *				
Número	Apellidos y Nombre		POL.	MASA	NUM.	SUPERFICIE (m ²)	VALOR
470	*** DATO OCULTO ***		6	2	470	29703	231.735
						29703	231.735
472	*** DATO OCULTO ***		15	3	472	4326	104.514
						4326	104.514
473	*** DATO OCULTO ***		15	1	473	28357	600.110
						28357	600.110
474	*** DATO OCULTO ***		15	3	474	11357	198.345
						11357	198.345
475	*** DATO OCULTO ***		15	4	475	26680	576.885
						26680	576.885
476	*** DATO OCULTO ***		15	3	476	60482	936.798
						60482	936.798
477	*** DATO OCULTO ***		22	1	477	3063	66.367
						3063	66.367
478	*** DATO OCULTO ***		3	2	478	234402	4.417.405
			15	4	478	332378	8.883.613
						566780	13.301.018
479	*** DATO OCULTO ***		15	3	479	8219	200.988
						8219	200.988
480	*** DATO OCULTO ***		15	3	480	10663	206.508

ZONA: **SOBRADILLO**

MUNICIPIO: **Sobradillo**

PROVINCIA: **SALAMANCA**

FASE: **PROYECTO**

**RELACION DE ATRIBUCIONES
POR PROPIETARIO SEGÚN EL
CARÁCTER DE LOS BIENES**

T-24

12/12/2011

Página: 52

DATOS DE LOS PROPIETARIOS		CARÁCTER DE LOS BIENES	***** F I N C A S *****				
Número	Apellidos y Nombre		POL.	MASA	NUM.	SUPERFICIE (m ²)	VALOR
						10663	206.508
481	*** DATO OCULTO ***						
		19	1	481		2521	37.035
						2521	37.035
482	*** DATO OCULTO ***						
		14	1	482		5330	143.810
						5330	143.810
483	*** DATO OCULTO ***						
		7	5	483		9329	74.695
						9329	74.695
486	*** DATO OCULTO ***						
		21	1	486		67067	805.568
						67067	805.568
487	*** DATO OCULTO ***						
		10	1	487		1209	14.313
						1209	14.313
488	*** DATO OCULTO ***						
		20	2	488		38837	601.466
						38837	601.466
489	*** DATO OCULTO ***						
		22	1	489		2096	24.996
						2096	24.996
490	*** DATO OCULTO ***						
		7	3	490		15735	328.154
						15735	328.154
491	*** DATO OCULTO ***						
		22	1	491		15312	117.640
						15312	117.640

ZONA: **SOBRADILLO**

MUNICIPIO: **Sobradillo**

PROVINCIA: **SALAMANCA**

FASE: **PROYECTO**

**RELACIÓN DE ATRIBUCIONES
POR PROPIETARIO SEGÚN EL
CARÁCTER DE LOS BIENES**

T-24

12/12/2011

Página: 53

DATOS DE LOS PROPIETARIOS		CARÁCTER DE LOS BIENES	* * * * F I N C A S * * * *				
Número	Apellidos y Nombre		POL.	MASA	NUM.	SUPERFICIE (m ²)	VALOR
492	*** DATO OCULTO ***		18	2	492	6637	195.648
						6637	195.648
494	*** DATO OCULTO ***		4	2	494	27787	258.859
						27787	258.859
495	*** DATO OCULTO ***		4	2	495	11450	271.199
						11450	271.199
496	*** DATO OCULTO ***		7	6	496	13241	175.364
						13241	175.364
497	*** DATO OCULTO ***		8	1	497	28282	850.145
						28282	850.145
498	*** DATO OCULTO ***		4	2	498	10964	443.582
						10964	443.582
499	*** DATO OCULTO ***		4	2	499	18882	402.305
						18882	402.305
500	*** DATO OCULTO ***		16	1	500	42313	1.186.437
			17	1	500	213	11.112
			17	4	500	49988	1.316.110
			22	1	500	36273	506.747
						128787	3.020.406
501	*** DATO OCULTO ***		4	2	501	24964	459.330
						24964	459.330



Consejería de Agricultura y Ganadería
Dirección General de Producción Agropecuaria y Desarrollo Rural



INSTITUTO TECNOLÓGICO AGRARIO
Junta de Castilla y León
Consejería de Agricultura y Ganadería

ZONA: SOBRADILLO

MUNICIPIO: Sobradillo

PROVINCIA: SALAMANCA

FASE: PROYECTO

RELACION DE ATRIBUCIONES
POR PROPIETARIO SEGÚN EL
CARÁCTER DE LOS BIENES

T-24

12/12/2011

Página: 54

DATOS DE LOS PROPIETARIOS		CARÁCTER DE LOS BIENES	* * * * F I N C A S * * * * *				
Número	Apellidos y Nombre		POL.	MASA	NUM.	SUPERFICIE (m ²)	VALOR
502	*** DATO OCULTO ***		4	1	502	37255	583.917
						37255	583.917
504	*** DATO OCULTO ***		17	4	504	17204	461.535
						17204	461.535
505	*** DATO OCULTO ***		16	1	505	6421	260.119
						6421	260.119
506	*** DATO OCULTO ***		14	6	506	7438	156.983
						7438	156.983
507	*** DATO OCULTO ***		21	1	507	11338	356.340
						11338	356.340
508	*** DATO OCULTO ***		7	6	508	5013	117.048
						5013	117.048
509	*** DATO OCULTO ***		18	1	509	10348	245.912
						10348	245.912
511	*** DATO OCULTO ***		7	6	511	11880	255.205
						11880	255.205
512	*** DATO OCULTO ***		17	3	512	13634	269.211
						13634	269.211
513	*** DATO OCULTO ***		4	2	513	38141	474.304
						46100	383.842

ZONA: SOBRADILLO

MUNICIPIO: Sobradillo

PROVINCIA: SALAMANCA

FASE: PROYECTO

RELACIÓN DE ATRIBUCIONES
POR PROPIETARIO SEGÚN EL
CARÁCTER DE LOS BIENES

T-24

12/12/2011

Página: 55

DATOS DE LOS PROPIETARIOS		CARÁCTER DE LOS BIENES	***** F I N C A S *****			
Número	Apellidos y Nombre		POL.	MASA	NUM.	SUPERFICIE (m ²)
					84241	858.146
514	*** DATO OCULTO ***					
		6	2	514	5691	87.930
					5691	87.930
515	*** DATO OCULTO ***					
		4	2	515	78594	1.285.678
		15	4	515	1154	39.860
		20	1	515 -2	125590	1.479.073
		20	1	515 -1	16960	244.617
					222298	3.049.228
516	*** DATO OCULTO ***					
		15	4	516	27396	512.007
					27396	512.007
517	*** DATO OCULTO ***					
		15	1	517	29295	696.073
		19	1	517	41037	445.199
					70332	1.141.272
518	*** DATO OCULTO ***					
		7	5	518	36433	314.992
		17	5	518	6204	192.570
					42637	507.562
519	*** DATO OCULTO ***					
		18	1	519	36721	423.398
					36721	423.398
520	*** DATO OCULTO ***					
		14	6	520	32399	648.444
					32399	648.444
521	*** DATO OCULTO ***					
		13	2	521	38506	1.264.250

ZONA: **SOBRADILLO**

MUNICIPIO: **Sobradillo**

PROVINCIA: **SALAMANCA**

FASE: **PROYECTO**

**RELACION DE ATRIBUCIONES
POR PROPIETARIO SEGÚN EL
CARÁCTER DE LOS BIENES**

T-24

12/12/2011

Página: 56

DATOS DE LOS PROPIETARIOS		CARÁCTER DE LOS BIENES	***** F I N C A S *****				
Número	Apellidos y Nombre		POL.	MASA	NUM.	SUPERFICIE (m ²)	VALOR
						38506	1.264.250
522	*** DATO OCULTO ***						
		10	1	522	42840	291.758	
		15	1	522	25802	884.447	
					68642	1.176.205	
523	*** DATO OCULTO ***						
		18	1	523	86164	2.380.728	
					86164	2.380.728	
524	*** DATO OCULTO ***						
		14	3	524	4969	132.192	
		23	1	524	141886	1.979.802	
					146855	2.111.994	
525	*** DATO OCULTO ***						
		17	4	525	59820	2.475.090	
		20	1	525	160805	950.970	
					220625	3.426.060	
526	*** DATO OCULTO ***						
		16	1	526	39336	1.130.006	
		22	1	526	28845	196.295	
					68181	1.326.301	
527	*** DATO OCULTO ***						
		7	2	527	61469	849.007	
		14	7	527	30225	1.057.382	
		18	2	527	45620	659.376	
					137314	2.565.765	
528	*** DATO OCULTO ***						
		7	2	528	93728	1.462.496	
		14	10	528	5380	261.638	
		18	2	528	23643	446.929	
					122751	2.171.063	

ZONA: **SOBRADILLO**

MUNICIPIO: **Sobradillo**

PROVINCIA: **SALAMANCA**

FASE: **PROYECTO**

**RELACION DE ATRIBUCIONES
POR PROPIETARIO SEGÚN EL
CARÁCTER DE LOS BIENES**

T-24

12/12/2011

Página: 57

DATOS DE LOS PROPIETARIOS		CARÁCTER DE LOS BIENES	* * * * F I N C A S * * * *				
Número	Apellidos y Nombre		POL.	MASA	NUM.	SUPERFICIE (m ²)	VALOR
529	*** DATO OCULTO ***		4	2	529	25209	426.595
						25209	426.595
530	*** DATO OCULTO ***		14	10	530	712	25.056
						712	25.056
531	*** DATO OCULTO ***		20	1	531	3474	15.642
						3474	15.642
532	*** DATO OCULTO ***		7	6	532	86993	2.783.433
			16	1	532	28289	719.692
			19	1	532	95484	882.077
						210766	4.385.202
534	*** DATO OCULTO ***		13	2	534	25372	549.506
						25372	549.506
535	*** DATO OCULTO ***		14	17	535	6047	339.406
						6047	339.406
536	*** DATO OCULTO ***		14	6	536	7462	283.939
						7462	283.939
537	*** DATO OCULTO ***		6	4	537	29026	564.149
			14	10	537	2456	142.815
			18	3	537	34553	536.678
						66035	1.243.642



Junta de Castilla y León

Consejería de Agricultura y Ganadería
Dirección General de Producción Agropecuaria y Desarrollo Rural



INSTITUTO TECNOLÓGICO AGRARIO

Junta de Castilla y León
Consejería de Agricultura y Ganadería

ZONA: SOBRADILLO

MUNICIPIO: Sobradillo

PROVINCIA: SALAMANCA

FASE: PROYECTO

**RELACION DE ATRIBUCIONES
POR PROPIETARIO SEGÚN EL
CARÁCTER DE LOS BIENES**

T-24

12/12/2011

Página: 58

DATOS DE LOS PROPIETARIOS		CARÁCTER DE LOS BIENES	* * * * F I N C A S * * * *				
Número	Apellidos y Nombre		POL.	MASA	NUM.	SUPERFICIE (m ²)	VALOR
538	*** DATO OCULTO ***		2	1	538	144625	2.408.943
			6	3	538	107929	2.141.302
			8	2	538	98168	2.437.138
			14	1	538	49023	1.385.167
			16	1	538 -1	23677	985.579
			16	1	538 -2	46845	1.802.997
			17	3	538	27929	1.085.621
			18	4	538	151228	1.325.820
							649424
539	*** DATO OCULTO ***		17	4	539	17866	508.575
						17866	508.575
541	*** DATO OCULTO ***		14	1	541	7570	183.354
			14	10	541	19781	637.774
						27351	821.128
542	*** DATO OCULTO ***		23	3	542	13806	499.829
						13806	499.829
544	*** DATO OCULTO ***		15	3	544	1657	27.999
						1657	27.999
545	*** DATO OCULTO ***		17	1	545	82471	2.009.295
			17	3	545	55917	2.690.878
			22	1	545	129158	1.407.929
						267546	6.108.102
546	*** DATO OCULTO ***		6	1	546	72536	1.057.357
			14	14	546	1155	115.314

ZONA: SOBRADILLO

MUNICIPIO: Sobradillo

PROVINCIA: SALAMANCA

FASE: PROYECTO

RELACION DE ATRIBUCIONES
POR PROPIETARIO SEGÚN EL
CARÁCTER DE LOS BIENES

T-24

12/12/2011

Página: 59

DATOS DE LOS PROPIETARIOS

CARÁCTER DE LOS BIENES

****** F I N C A S ******

Número	Apellidos y Nombre	CARÁCTER DE LOS BIENES	**** F I N C A S ****				
			POL.	MASA	NUM.	SUPERFICIE (m ²)	VALOR
546	*** DATO OCULTO ***		15	1	546	59388	1.488.518
			17	3	546	74047	3.497.033
			18	3	546	170261	2.406.042
			18	4	546	199310	4.528.188
						576697	13.092.451
547	*** DATO OCULTO ***		3	2	547	50793	1.660.326
			14	10	547	15887	710.802
			17	1	547	19633	627.879
			22	1	547	60254	760.637
						146567	3.759.644
548	*** DATO OCULTO ***		4	1	548	184650	2.218.909
			17	3	548	22566	1.240.721
						207216	3.459.630
549	*** DATO OCULTO ***		17	1	549	8438	140.018
550	*** DATO OCULTO ***		7	4	550	7802	114.748
551	*** DATO OCULTO ***		15	1	551	18442	396.606
553	*** DATO OCULTO ***		21	1	553	16607	453.914
555	*** DATO OCULTO ***		15	3	555	11126	445.711

ZONA: **SOBRADILLO**

MUNICIPIO: **Sobradillo**

PROVINCIA: **SALAMANCA**

FASE: **PROYECTO**

**RELACION DE ATRIBUCIONES
POR PROPIETARIO SEGÚN EL
CARÁCTER DE LOS BIENES**

T-24

12/12/2011

Página:

60

DATOS DE LOS PROPIETARIOS		CARÁCTER DE LOS BIENES	* * * * F I N C A S * * * *				
Número	Apellidos y Nombre		POL.	MASA	NUM.	SUPERFICIE (m ²)	VALOR
						11126	445.711
556	*** DATO OCULTO ***		15	2	556	13774	271.491
						13774	271.491
557	*** DATO OCULTO ***		8	1	557	22347	492.813
			18	2	557	5780	148.920
						28127	641.733
558	*** DATO OCULTO ***		23	1	558	31906	436.233
						31906	436.233
559	*** DATO OCULTO ***		16	1	559	3884	232.007
			21	1	559	31925	730.449
						35809	962.456
560	*** DATO OCULTO ***		7	4	560	27181	1.062.719
			14	8	560	13376	937.371
			23	1	560	21983	446.232
						62540	2.446.322
561	*** DATO OCULTO ***		7	4	561	8042	159.177
			17	3	561	5367	319.436
						13409	478.613
562	*** DATO OCULTO ***		7	4	562	11727	175.381
			23	1	562	21157	195.546
						32884	370.927
563	*** DATO OCULTO ***		4	5	563	29875	449.598



Junta de Castilla y León

Consejería de Agricultura y Ganadería
Dirección General de Producción Agropecuaria y Desarrollo Rural



INSTITUTO TECNOLÓGICO AGRARIO

Junta de Castilla y León
Consejería de Agricultura y Ganadería

ZONA: **SOBRADILLO**

MUNICIPIO: **Sobradillo**

PROVINCIA: **SALAMANCA**

FASE: **PROYECTO**

**RELACION DE ATRIBUCIONES
POR PROPIETARIO SEGÚN EL
CARÁCTER DE LOS BIENES**

T-24

12/12/2011

Página:

61

DATOS DE LOS PROPIETARIOS

**CARÁCTER DE
LOS BIENES**

******* F I N C A S *******

Número	Apellidos y Nombre	CARÁCTER DE LOS BIENES	***** F I N C A S *****				
			POL.	MASA	NUM.	SUPERFICIE (m ²)	VALOR
						29875	449.598
564	*** DATO OCULTO ***		14	1	564	1457	44.122
						1457	44.122
702	*** DATO OCULTO ***		12	1	702	59201	362.698
						59201	362.698
703	*** DATO OCULTO ***		4	1	703	199254	4.318.248
			6	4	703	12968	427.176
						212222	4.745.424
704	*** DATO OCULTO ***		21	1	704	4100	62.118
						4100	62.118
706	*** DATO OCULTO ***		10	1	706	260052	2.442.482
			16	1	706	122395	5.032.954
						382447	7.475.436
708	*** DATO OCULTO ***		3	3	708	18585	183.999
						18585	183.999
709	*** DATO OCULTO ***		5	4	709	15582	319.556
						15582	319.556
710	*** DATO OCULTO ***		13	2	710	28338	302.051
			14	6	710	15204	299.988
						43542	602.039



Junta de Castilla y León

Consejería de Agricultura y Ganadería
Dirección General de Producción Agropecuaria y Desarrollo Rural



INSTITUTO TECNOLÓGICO AGRARIO

Junta de Castilla y León
Consejería de Agricultura y Ganadería

ZONA: **SOBRADILLO**

MUNICIPIO: **Sobradillo**

PROVINCIA: **SALAMANCA**

FASE: **PROYECTO**

**RELACION DE ATRIBUCIONES
POR PROPIETARIO SEGÚN EL
CARÁCTER DE LOS BIENES**

T-24

12/12/2011

Página:

62

DATOS DE LOS PROPIETARIOS

**CARÁCTER DE
LOS BIENES**

****** F I N C A S ******

Número	Apellidos y Nombre	CARÁCTER DE LOS BIENES	**** F I N C A S ****				
			POL.	MASA	NUM.	SUPERFICIE (m ²)	VALOR
711	*** DATO OCULTO ***		20	1	711	14988	269.633
						14988	269.633
713	*** DATO OCULTO ***		5	3	713	14201	409.231
						14201	409.231
714	*** DATO OCULTO ***		18	1	714	12915	106.378
						12915	106.378
716	*** DATO OCULTO ***		15	2	716	6016	253.080
						6016	253.080
717	*** DATO OCULTO ***		18	2	717	57265	1.064.845
						57265	1.064.845
718	*** DATO OCULTO ***		23	2	718	98273	1.064.548
						98273	1.064.548
723	*** DATO OCULTO ***		22	1	723	14144	130.039
						14144	130.039
724	*** DATO OCULTO ***		22	1	724	16128	130.094
						16128	130.094
725	*** DATO OCULTO ***		22	1	725	18901	129.904
						18901	129.904
726	*** DATO OCULTO ***		8	1	726	26792	182.222
			23	3	726	5403	193.042

ZONA: **SOBRADILLO**

MUNICIPIO: **Sobradillo**

PROVINCIA: **SALAMANCA**

FASE: **PROYECTO**

**RELACION DE ATRIBUCIONES
POR PROPIETARIO SEGÚN EL
CARÁCTER DE LOS BIENES**

T-24

12/12/2011

Página:

63

DATOS DE LOS PROPIETARIOS		CARÁCTER DE LOS BIENES	* * * * F I N C A S * * * *			
Número	Apellidos y Nombre		POL.	MASA	NUM.	SUPERFICIE (m ²)
					32195	375.264
727	*** DATO OCULTO ***		6	3	727	373.804
					18901	373.804
729	*** DATO OCULTO ***		5	4	729	374.036
					18052	374.036
730	*** DATO OCULTO ***		5	4	730	136.923
					5529	136.923
731	*** DATO OCULTO ***		5	4	731	137.031
					4649	137.031
732	*** DATO OCULTO ***		21	1	732	497.751
					14328	497.751
733	*** DATO OCULTO ***		21	1	733	497.782
					23886	497.782
734	*** DATO OCULTO ***		17	3	734	453.330
			18	1	734	1.044.600
					51949	1.497.930
735	*** DATO OCULTO ***		6	3	735	1.498.610
					93049	1.498.610
737	*** DATO OCULTO ***		20	1	737	171.310
					18965	171.310



Junta de Castilla y León

Consejería de Agricultura y Ganadería
Dirección General de Producción Agropecuaria y Desarrollo Rural



INSTITUTO TECNOLÓGICO AGRARIO

Junta de Castilla y León
Consejería de Agricultura y Ganadería

ZONA: **SOBRADILLO**

MUNICIPIO: **Sobradillo**

PROVINCIA: **SALAMANCA**

FASE: **PROYECTO**

**RELACION DE ATRIBUCIONES
POR PROPIETARIO SEGÚN EL
CARÁCTER DE LOS BIENES**


T-24

12/12/2011

Página:

64

DATOS DE LOS PROPIETARIOS		CARÁCTER DE LOS BIENES	***** F I N C A S *****				
Número	Apellidos y Nombre		POL.	MASA	NUM.	SUPERFICIE (m ²)	VALOR
738	*** DATO OCULTO ***		20	1	738	16719	171.311
						16719	171.311
739	*** DATO OCULTO ***		18	3	739	14058	171.540
						14058	171.540
740	*** DATO OCULTO ***		11	1	740	65592	299.680
			17	5	740	27496	1.059.342
						93088	1.359.022
741	*** DATO OCULTO ***		11	1	741	65408	507.939
			17	5	741	25921	841.081
						91329	1.349.020
742	*** DATO OCULTO ***		13	2	742	29641	673.028
						29641	673.028
743	*** DATO OCULTO ***		13	2	743	22679	673.194
						22679	673.194
744	*** DATO OCULTO ***		21	1	744	6651	235.711
						6651	235.711
745	*** DATO OCULTO ***		14	1	745	10191	235.988
						10191	235.988
746	*** DATO OCULTO ***		7	4	746	27804	721.992
						27804	721.992



Junta de Castilla y León

Consejería de Agricultura y Ganadería
Dirección General de Producción Agropecuaria y Desarrollo Rural



INSTITUTO TECNOLÓGICO AGRARIO

Junta de Castilla y León
Consejería de Agricultura y Ganadería

ZONA: **SOBRADILLO**

MUNICIPIO: **Sobradillo**

PROVINCIA: **SALAMANCA**

FASE: **PROYECTO**

**RELACION DE ATRIBUCIONES
POR PROPIETARIO SEGÚN EL
CARÁCTER DE LOS BIENES**

T-24

12/12/2011

Página:

65

DATOS DE LOS PROPIETARIOS

**CARÁCTER DE
LOS BIENES**

****** F I N C A S ******

Número	Apellidos y Nombre	CARÁCTER DE LOS BIENES	**** F I N C A S ****				
			POL.	MASA	NUM.	SUPERFICIE (m ²)	VALOR
748	*** DATO OCULTO ***		22	1	748	135708	2.838.540
						135708	2.838.540
749	*** DATO OCULTO ***		23	1	749	61027	2.635.666
						61027	2.635.666
750	*** DATO OCULTO ***		17	1	750	32334	623.657
						32334	623.657
751	*** DATO OCULTO ***		13	2	751	61362	1.091.250
			14	9	751	5184	201.513
						66546	1.292.763
754	*** DATO OCULTO ***		7	2	754	48873	706.601
						48873	706.601
755	*** DATO OCULTO ***		3	2	755	4062	95.401
						4062	95.401
756	*** DATO OCULTO ***		3	2	756	2240	95.890
						2240	95.890
757	*** DATO OCULTO ***		8	1	757	12393	95.486
						12393	95.486
758	*** DATO OCULTO ***		7	5	758	8391	96.991
						8391	96.991
759	*** DATO OCULTO ***		3	2	759	4036	95.922

ZONA: **SOBRADILLO**

MUNICIPIO: **Sobradillo**

PROVINCIA: **SALAMANCA**

FASE: **PROYECTO**

**RELACION DE ATRIBUCIONES
POR PROPIETARIO SEGÚN EL
CARÁCTER DE LOS BIENES**

T-24

12/12/2011

Página:

66

DATOS DE LOS PROPIETARIOS		CARÁCTER DE LOS BIENES	* * * * F I N C A S * * * *				
Número	Apellidos y Nombre		POL.	MASA	NUM.	SUPERFICIE (m ²)	VALOR
					4036	95.922	
760	*** DATO OCULTO ***		15	4	760	21276	481.650
					21276	481.650	
761	*** DATO OCULTO ***		4	2	761	138173	2.876.358
			4	4	761	7027	76.855
					145200	2.953.213	
762	*** DATO OCULTO ***		13	1	762	22041	375.901
					22041	375.901	
763	*** DATO OCULTO ***		13	1	763	6818	130.812
					6818	130.812	
764	*** DATO OCULTO ***		7	5	764	29273	227.984
					29273	227.984	
765	*** DATO OCULTO ***		7	5	765	17105	228.022
					17105	228.022	
766	*** DATO OCULTO ***		7	5	766	17445	228.003
					17445	228.003	
767	*** DATO OCULTO ***		3	2	767	214663	3.884.329
					214663	3.884.329	
768	*** DATO OCULTO ***		18	2	768	49155	2.031.308
			18	2	768	3928	111.481

ZONA: SOBRADILLO

MUNICIPIO: Sobradillo

PROVINCIA: SALAMANCA

FASE: PROYECTO

**RELACION DE ATRIBUCIONES
POR PROPIETARIO SEGÚN EL
CARÁCTER DE LOS BIENES**


T-24

12/12/2011

Página:

67

DATOS DE LOS PROPIETARIOS		CARÁCTER DE LOS BIENES	* * * * F I N C A S * * * *				
Número	Apellidos y Nombre		POL.	MASA	NUM.	SUPERFICIE (m ²)	VALOR
						53083	2.142.789
800	*** DATO OCULTO ***						
		6	2	800		43378	569.794
		7	1	800		8040	41.764
		8	1	800		4695	36.387
		9	1	800		30436	198.885
		12	1	800		60134	378.236
		14	4	800		6472	306.772
		14	19	800		1660	39.840
		17	1	800		2628	228.636
		18	2	800 -1		6001	64.142
		18	2	800 -2		962	4.818
		18	2	800 -3		6337	215.787
		21	1	800		4290	156.370
		22	1	800		1877	16.245
		23	1	800		3443	238.322
		23	2	800		1346	116.856
						181699	2.612.853
810	*** DATO OCULTO ***						
		2	3	810		33889	279.310
		2	4	810		2095	18.855
		4	2	810 -1		1168	16.932
		4	2	810 -2		8435	83.509
		4	2	810 -3		6400	82.341
		4	2	810 -4		867	75.429
		4	3	810		4173	30.977
		4	5	810 -1		5845	36.405
		4	5	810 -2		15043	130.127
		5	3	810		7834	94.990
		5	5	810		6070	55.368
		6	2	810		1741	9.137



**Junta de
Castilla y León**

Consejería de Agricultura y Ganadería
Dirección General de Producción Agropecuaria y Desarrollo Rural



**INSTITUTO
TECNOLÓGICO
AGRARIO**

Junta de Castilla y León
Consejería de Agricultura y Ganadería

ZONA: **SOBRADILLO**

MUNICIPIO: **Sobradillo**

PROVINCIA: **SALAMANCA**

FASE: **PROYECTO**

**RELACION DE ATRIBUCIONES
POR PROPIETARIO SEGÚN EL
CARÁCTER DE LOS BIENES**

T-24

12/12/2011

Página:

68

DATOS DE LOS PROPIETARIOS

CARÁCTER DE

****** F I N C A S ******

Número	Apellidos y Nombre	LOS BIENES	**** F I N C A S ****				
			POL.	MASA	NUM.	SUPERFICIE (m ²)	VALOR
810	*** DATO OCULTO ***		6	3	810 -1	6546	37.590
			6	3	810 -2	7800	113.958
			6	4	810 -1	28800	263.274
			6	4	810 -2	10642	820.542
			7	2	810 -1	22488	266.044
			7	2	810 -2	6487	44.463
			7	3	810	11624	380.609
			7	4	810 -1	4663	39.721
			7	4	810 -2	7219	509.566
			7	4	810 -3	13910	104.991
			7	5	810 -1	6702	387.983
			7	5	810 -2	37941	246.960
			8	1	810	38155	294.209
			8	2	810	10183	92.249
			9	1	810 -1	3027	16.739
			9	1	810 -2	9786	114.780
			11	1	810	13520	320.767
			11	2	810 -1	40937	250.842
			11	2	810 -2	48747	349.043
			12	1	810	1571	10.579
			13	1	810	22228	111.140
			13	2	810 -1	2407	15.295
			13	2	810 -2	13722	89.730
			13	2	810 -3	31742	598.216
			13	3	810	281	28.100
			14	1	810 -4	8361	142.126
			14	1	810 -1	4388	238.758
			14	1	810 -2	12468	257.831
			14	1	810 -3	1818	104.058
			14	2	810 -1	7613	34.795
			14	2	810 -2	21319	291.394

ZONA: SOBRADILLO

MUNICIPIO: Sobradillo

PROVINCIA: SALAMANCA

FASE: PROYECTO

**RELACION DE ATRIBUCIONES
POR PROPIETARIO SEGÚN EL
CARÁCTER DE LOS BIENES**

T-24

12/12/2011

Página:

69

DATOS DE LOS PROPIETARIOS

CARÁCTER DE

****** F I N C A S ******

Número	Apellidos y Nombre	LOS BIENES	**** F I N C A S ****				
			POL.	MASA	NUM.	SUPERFICIE (m ²)	VALOR
810	*** DATO OCULTO ***		14	3	810	2068	20.454
			14	6	810 -1	26692	920.583
			14	6	810 -2	8584	249.141
			14	8	810	290	15.080
			14	15	810	6360	397.827
			14	17	810 -1	326	32.600
			14	17	810 -2	1308	42.300
			14	18	810	25370	1.027.429
			15	1	810	3443	258.537
			15	3	810	2506	73.704
			15	4	810	6676	223.224
			15	6	810	1687	40.488
			15	7	810	5098	197.683
			17	1	810	1274	110.838
			17	3	810	4615	112.065
			18	1	810	2959	104.356
			18	2	810	8066	55.494
			18	4	810	13168	187.889
			19	1	810 -1	9264	288.289
			19	1	810 -2	4181	92.322
			20	1	810 -1	5016	27.704
			20	1	810 -2	699611	3.123.803
			21	1	810 -1	4502	80.073
			21	1	810 -2	3229	30.057
			21	1	810 -3	313073	941.612
			22	1	810 -2	1541	20.837
			22	1	810 -1	7030	144.804
			23	1	810	17867	547.674
			23	3	810	19068	370.609
						1755527	17.227.206



Junta de Castilla y León

Consejería de Agricultura y Ganadería
Dirección General de Producción Agropecuaria y Desarrollo Rural



INSTITUTO TECNOLÓGICO AGRARIO

Junta de Castilla y León
Consejería de Agricultura y Ganadería

ZONA: **SOBRADILLO**

MUNICIPIO: **Sobradillo**

PROVINCIA: **SALAMANCA**

FASE: **PROYECTO**

**RELACIÓN DE ATRIBUCIONES
POR PROPIETARIO SEGÚN EL
CARÁCTER DE LOS BIENES**

T-24

12/12/2011

Página:

70

DATOS DE LOS PROPIETARIOS

CARÁCTER DE

***** F I N C A S *****

Número	Apellidos y Nombre	LOS BIENES	POL.	MASA	NUM.	SUPERFICIE (m ²)	VALOR
T O T A L E S >> =====>>						51.009.881	952.712.158