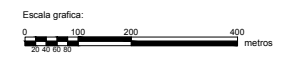
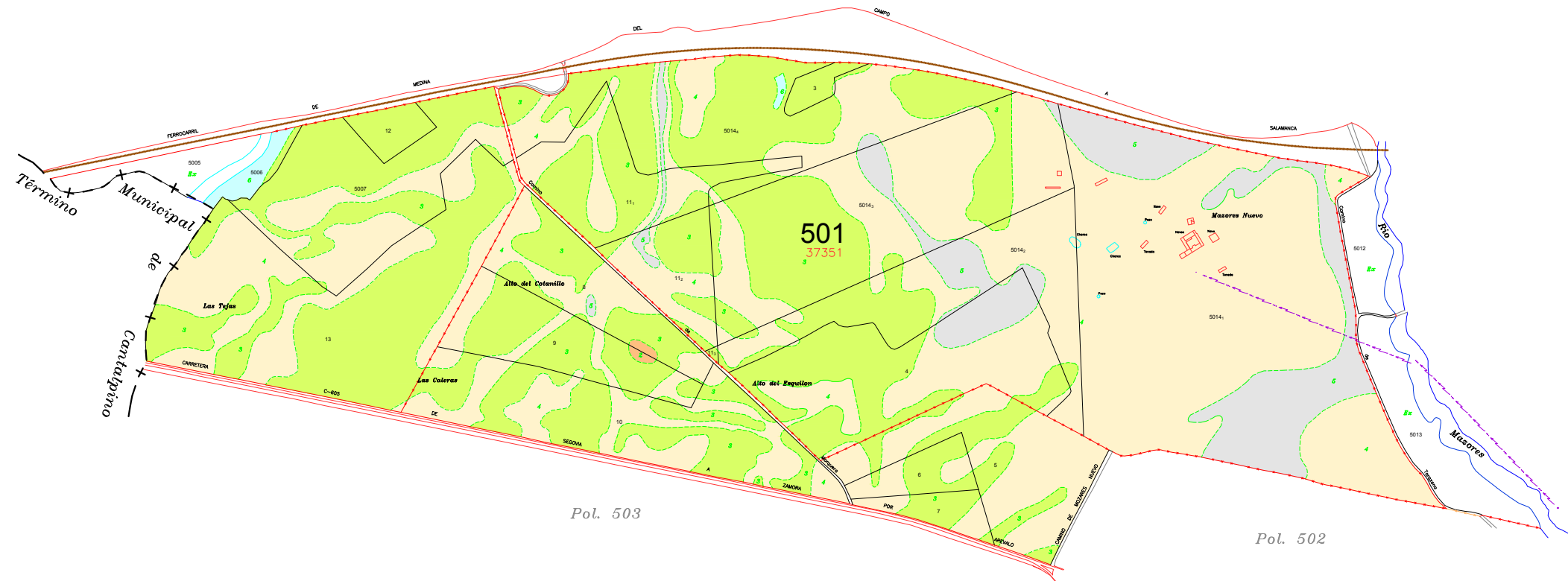





GAMA DE COLORES DE LAS DIFERENTES CLASES DE SUELO			
1	5	6	Ex
2			
3			
4			



*DECLARACION: para hacer constar que el presente plano corresponde a las Bases Definitivas de Concentración Parcelaria de la zona regable de La Armuña 1ª Fase (Salamanca) aprobadas por la Dirección General de Producción Agropecuaria e Infraestructuras Agrarias por Resolución de 8 de Junio de 2017.*

1ªº LA PRESIDENTA DE LA COMISIÓN LOCAL LA SECRETARIA DE LA COMISIÓN LOCAL  
 Fdo: Dª Carmen Mirandá Salvador Fdo: Mª del Pilar Sánchez Goy

 <b>Junta de Castilla y León</b> Consejería de Agricultura y Ganadería Dirección General de Producción Agropecuaria e Infraestructuras Agrarias	 <b>INSTITUTO TECNOLÓGICO AGRARIO</b> Instituto Tecnológico Agrario de Castilla y León	
CONCENTRACIÓN PARCELARIA DE: <b>ZONA REGABLE DE LA ARMUÑA, 1ª FASE</b> ZONA 4: VILLALFLORES PROVINCIA: SALAMANCA		
FASE: <b>BASES DEFINITIVAS</b>		
Observaciones:		
Autor: ANTONIO AZNAR MARTINEZ	VP.BP: JOSE LUIS NUÑO ARRANZ	Polígono nº: <b>501</b>
TÉCNICO DE LA U.T. DE SALAMANCA DEL ITACYL	JEFE DE LA UNIDAD TERRITORIAL DEL ITACYL	Escala: 1/5.000 BO AB Fecha: JUNIO 2017