

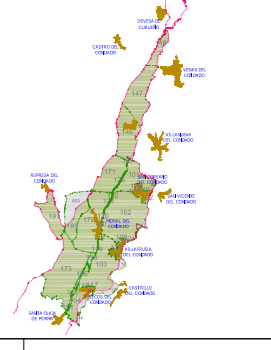



Escala gráfica:
 0 50 100 200 metros
 Tamaño del plano A1: 581 x 812 milímetros

| | | |
|---|--|--|
|   | |  |
| ZONA DE CONCENTRACIÓN PARCELARIA: RIBERA ALTA DEL PORMA | | |
| PROVINCIA: LEÓN | |  Polígono nº: 114 |
| FASE: INVESTIGACIÓN | | |
| Observaciones: ESTE POLÍGONO SE CORRESPONDE CON EL Nº 114 CATASTRAL DEL TÉRMINO MUNICIPAL DE VEGAS DEL CONDADO | | |
| AUTORA: MARTA ROMÁN VALDÉS | Vº.Bº: DOMINGO GONZÁLEZ PUEBLA | Plano: 8 Escala: 1/3.000 |
| TÉCNICO DE LA U.T. DE LEÓN DEL ITACYL | JEFE DE LA UNIDAD TERRITORIAL DEL ITACYL | Fecha: Mayo 2022 |