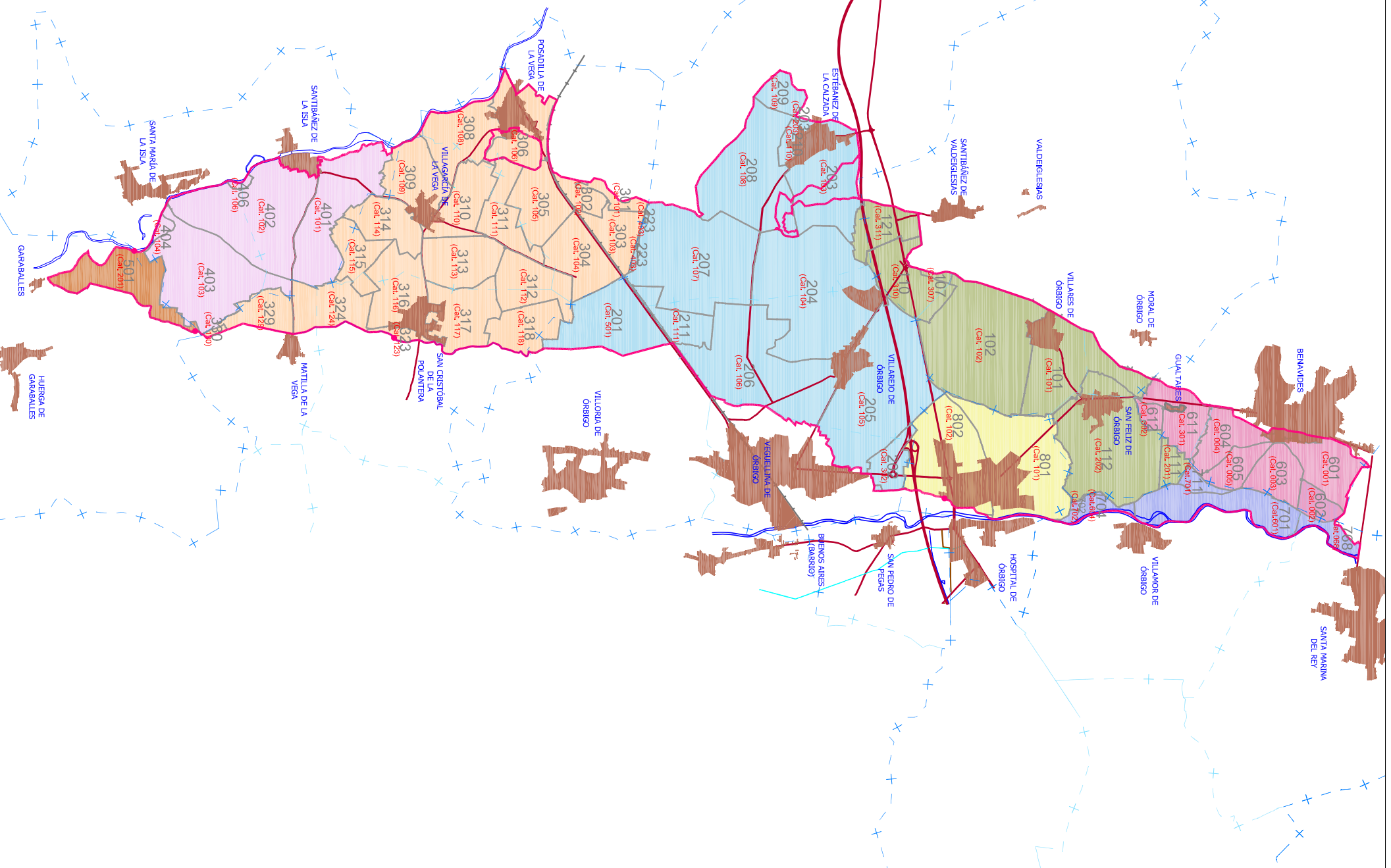




CANAL ALTO DE VILLARES-PRESA DE LA TIERRA

BASES DEFINITIVAS

ZONA	POL. CATASTRAL	POL. NUEVO	
VILLARES DE OREGO	101	101	
	102	102	
	307	107	
	310	110	
	201	111	
	202	112	
	311	121	
	311	121	
	501	201	
	302	202	
VILLAREJO DE OREGO	302	202	
	103	203	
	104	204	
	105	205	
	106	206	
	107	207	
	108	208	
	109	209	
	110	210	
	111	211	
SAN CRISTOBAL DE LA POLANTERA	403	223	
	101	301	
	102	302	
	103	303	
	104	304	
	105	305	
	106	306	
	108	308	
	109	309	
	110	310	
SANTA MARIA DE LA ISLA	111	311	
	112	312	
	113	313	
	114	314	
	115	315	
	116	316	
	117	317	
	118	318	
	123	323	
	124	324	
SOTO DE LA VEGA	129	329	
	130	330	
	101	401	
	102	402	
	103	403	
	104	404	
	105	405	
	106	406	
	201	501	
	001	601	
BENAVIDES	002	602	
	003	603	
	004	604	
	005	605	
	301	611	
	302	612	
	601	701	
	702	702	
	604	704	
	701	711	
SANTA MARINA DEL REY	088	788	
	101	801	
	101	801	
	102	802	
	HOSPITAL DE OREGO	101	801
		102	802




Junta de Castilla y León
 Consejería de Agricultura, Ganadería y Desarrollo Rural
 Viceconsejería de Desarrollo Rural
 Dirección General de Desarrollo Rural


INSTITUTO TECNOLÓGICO AGRARIO
 Junta de Castilla y León
 Consejería de Agricultura, Ganadería y Desarrollo Rural

ZONA DE CONCENTRACION PARCELAAR:
CANAL ALTO DE VILLARES-PRESA DE LA TIERRA

PROYUNCIÓN: **LEÓN**

FASE: **BASES DEFINITIVAS**

PLANOS:
DISTRIBUCIÓN POLIGONOS

AUTORA: VIANANDA BRINHE ZANCA
 Vº: 8º: DOMINGO GONZALEZ RIERBA

TÉCNICO DE LA U.T.: DE LEÓN DEL TINCEL
 JEFE DE LA UNIDAD TERRITORIAL DEL TINCEL

Plano nº: **3**
 Escala: 1/70.000
 Fecha: **Mayo 2022**