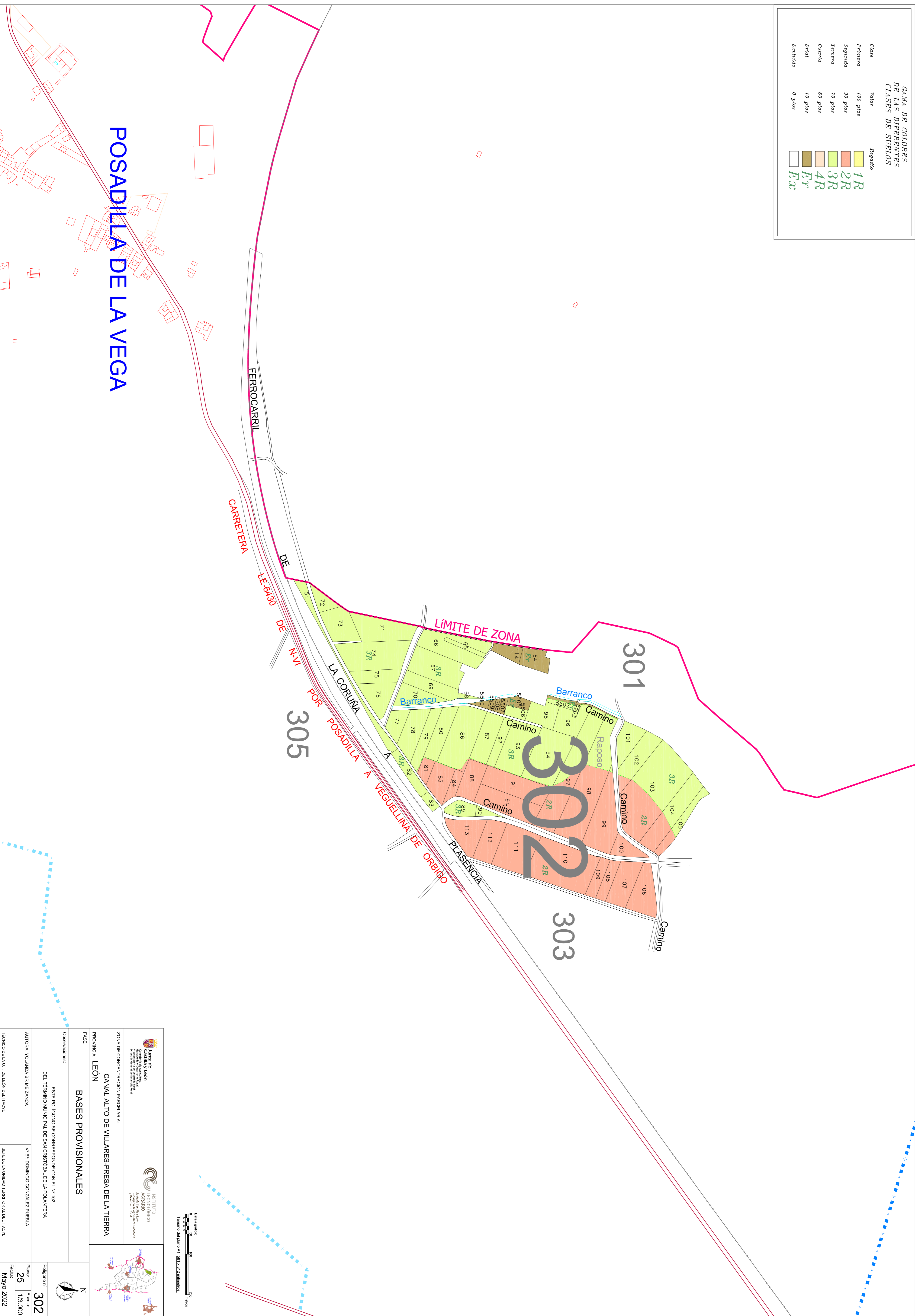


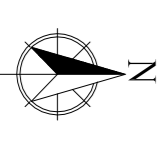
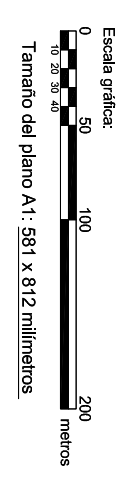


GAMA DE COLORES
DE LAS DIFERENTES
CLASES DE SUELOS

Clase	Valor	Regulatio
Primera	100 pios	1R
Segunda	90 pios	2R
Tercera	70 pios	3R
Cuarta	50 pios	4R
Prud	10 pios	Er
Excluido	0 pios	Ex



POSADILLA DE LA VEGA

 Junta de Castilla y León <small>Consejería de Urbanismo, Vivienda y Bienestar Social Dirección General de Ordenación del Territorio</small>		 INSTITUTO AGRARIO <small>Junta de Castilla y León Dirección General de Ordenación del Territorio</small>	
ZONA DE CONCENTRACION PARCELARIA: CANAL ALTO DE VILARES-PRESA DE LA TIERRA			
PROVINCIA: LEÓN			
FASE: BASES PROVISIONALES			
Observaciones: ESTE POLIGONO SE CORRESPONDE CON EL N.º 102 DEL TERRIPIO MUNICIPAL DE SAN CRISTOBAL DE LA POLANTERA			
AUTORA: VOLANDA BRINE ZANCA		V.º P.º: DOMINGO GONZALEZ RIVERIA	
TÉCNICO DE LA U.T. DE LEÓN DEL I.T.C.M.T.		JEFE DE LA UNIDAD TERRITORIAL DEL I.T.C.M.T.	
			
Poligono n.º: 302		Fecha: Mayo 2022	
Plano: 25		Escala: 1/3.000	