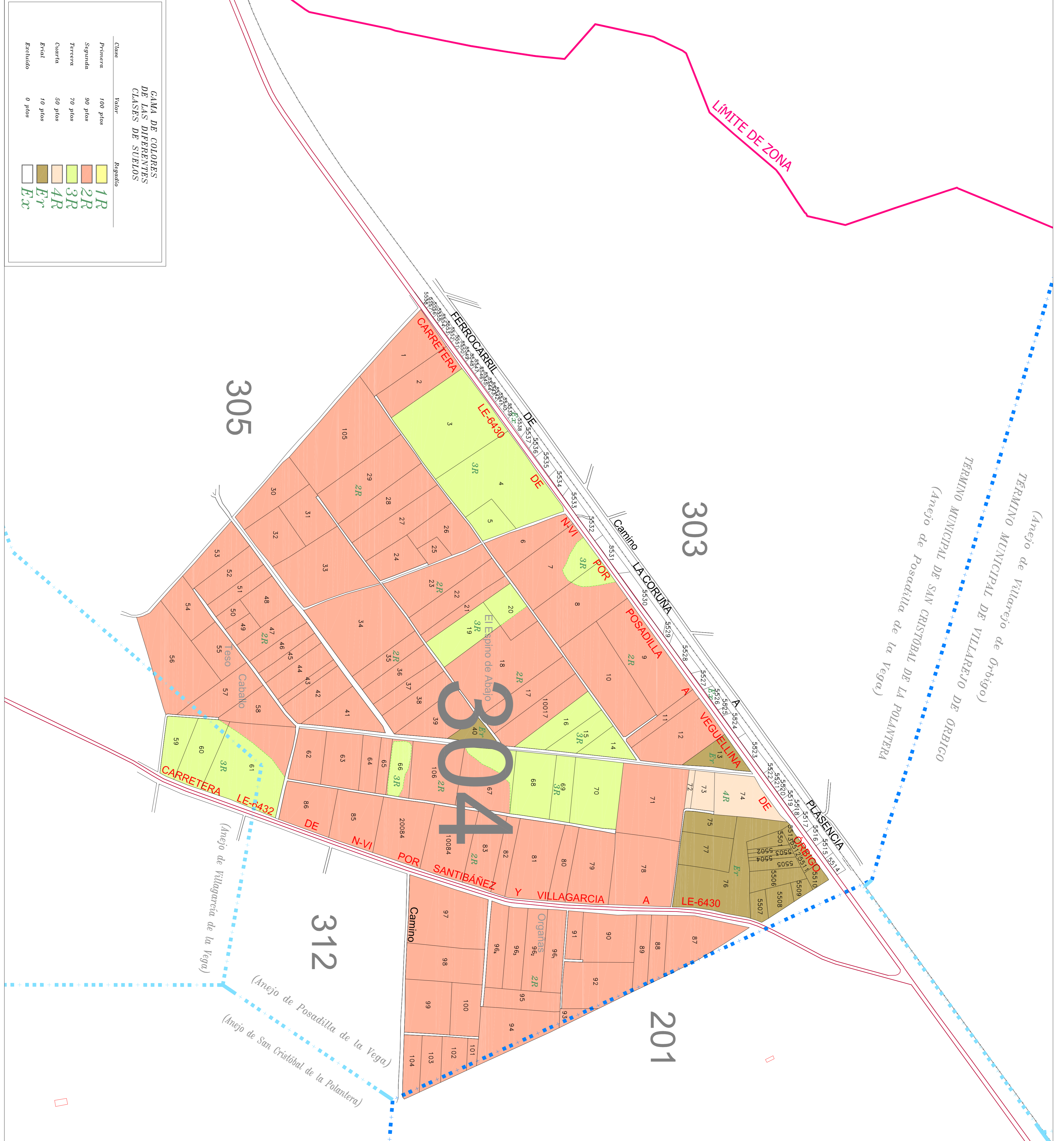


**CAMA DE COLORES DE LAS DIFERENTES CLASES DE SUELOS**

Clase	Valor	Regadío
Primera	100 pios	1R
Segunda	90 pios	2R
Tercera	70 pios	3R
Cuarta	50 pios	4R
Brind	10 pios	Er
Excluido	0 pios	Ex



(Anejo de Villarejo de Orbigo)  
 TÉRMINO MUNICIPAL DE VILLAREJO DE ORBIGO  
 (Anejo de Posadilla de la Polantera)  
 TÉRMINO MUNICIPAL DE SAN CRISTÓBAL DE LA POLANTERA  
 (Anejo de Posadilla de la Vega)

**Junta de Castilla y León**  
 Consejería de Agricultura y Ganadería  
 Dirección General de Ordenación del Territorio

**INSTITUTO AUTÓNOMO DE ANÁLISIS Y ORDENACIÓN DEL TERRITORIO**

**ZONA DE CONCENTRACION PARCELARIA:**  
 CANAL ALTO DE VILARES-PRESA DE LA TIERRA

**PROVINCIA:** LEÓN

**FASE:** BASES DEFINITIVAS

**Observaciones:** ESTE POLIGONO SE CORRESPONDE CON EL N.º 104 DEL TÉRMINO MUNICIPAL DE SAN CRISTÓBAL DE LA POLANTERA

**AUTORIA:** VOLANDA BRINE ZANCA

**Autores:** V.º P.º DOMINGO GONZÁLEZ RIVERA

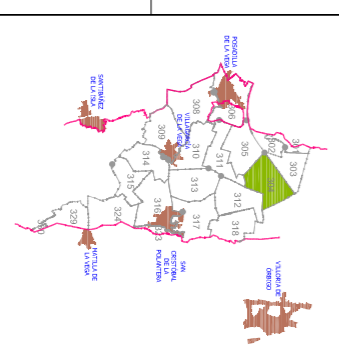
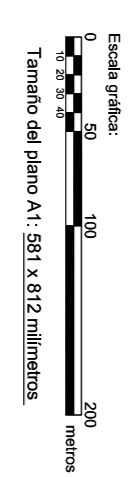
**TÉCNICO DE LA UNIDAD TERRITORIAL DEL ICAJL:**

**Polígono n.º:** 304

**Plano:** 27

**Escala:** 1/3.000

**Fecha:** Mayo 2022



LÍMITE DE ZONA