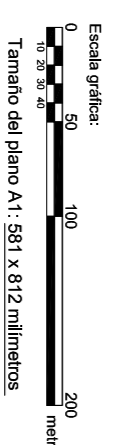
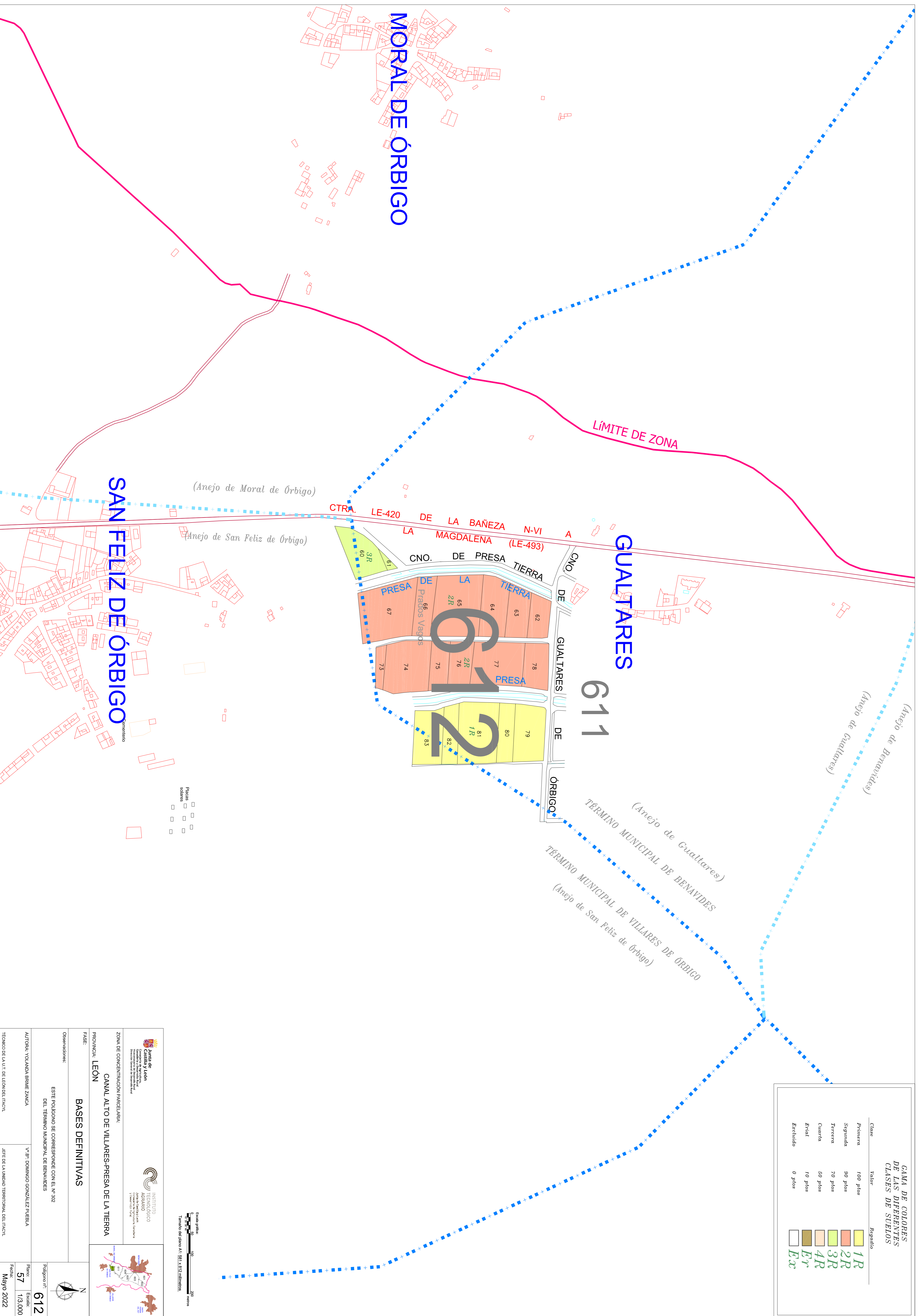


GAMA DE COLORES DE LAS DIFERENTES CLASES DE SUELOS		
Clase	Valor	Registro
Primera	100 plus	1R
Segunda	90 plus	2R
Tercera	70 plus	3R
Cuarta	50 plus	4R
Erial	10 plus	Er
Excluido	0 plus	Ex



Junta de Castilla y León
Consejería de Urbanismo, Vivienda y Bienestar Social
 Dirección General de Ordenación del Territorio

INSTITUTO AGRARIO
Junta de Castilla y León
 Dirección General de Ordenación del Territorio

ZONA DE CONCENTRACION PARCELMAR:
CANAL ALTO DE VILARES-PRESA DE LA TIERRA

PROVINCIA: LEÓN

FASE: BASES DEFINITIVAS

Observaciones: ESTE POLIGONO SE CORRESPONDE CON EL N.º 302 DEL TERMINO MUNICIPAL DE BENAVIDES

AUTORIA: VOLANDA BRINE ZANCA

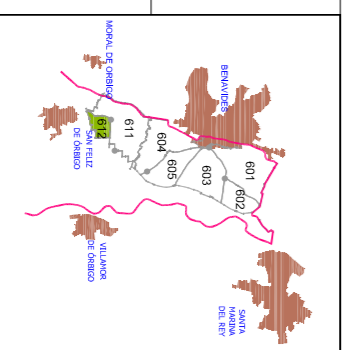
TECNICO DE LA AUT. DEL COM. DEL TRACIA: JEFE DE LA UNIDAD TERRITORIAL DEL TRACIA

Poligono n.º: 612

Plano: 57

Fecha: Mayo 2022

Escala: 1/3.000



- Piletas
- sódicos
-
-
-

SAN FELIZ DE ÓRBIGO

GUALTARES

MORAL DE ÓRBIGO

(Anejo de Moral de Órbigo)

(Anejo de San Feliz de Órbigo)

(Anejo de Benavides)

(Anejo de Gualtares)

(Anejo de Gualtares)

(Anejo de San Feliz de Órbigo)

LÍMITE DE ZONA

CTRA. LE-420 DE LA BAÑEZA N-VI A
 LA MAGDALENA (LE-493)

CNO. DE PRESA TIERRA

PRESA DE LA TIERRA

Prados Vagos

PRESA DE LA TIERRA

PRESA DE LA TIERRA

PRESA DE LA TIERRA

PRESA DE LA TIERRA

PRESA DE LA TIERRA

PRESA DE LA TIERRA

PRESA DE LA TIERRA

PRESA DE LA TIERRA

PRESA DE LA TIERRA

PRESA DE LA TIERRA

PRESA DE LA TIERRA

PRESA DE LA TIERRA

PRESA DE LA TIERRA

PRESA DE LA TIERRA

PRESA DE LA TIERRA

PRESA DE LA TIERRA