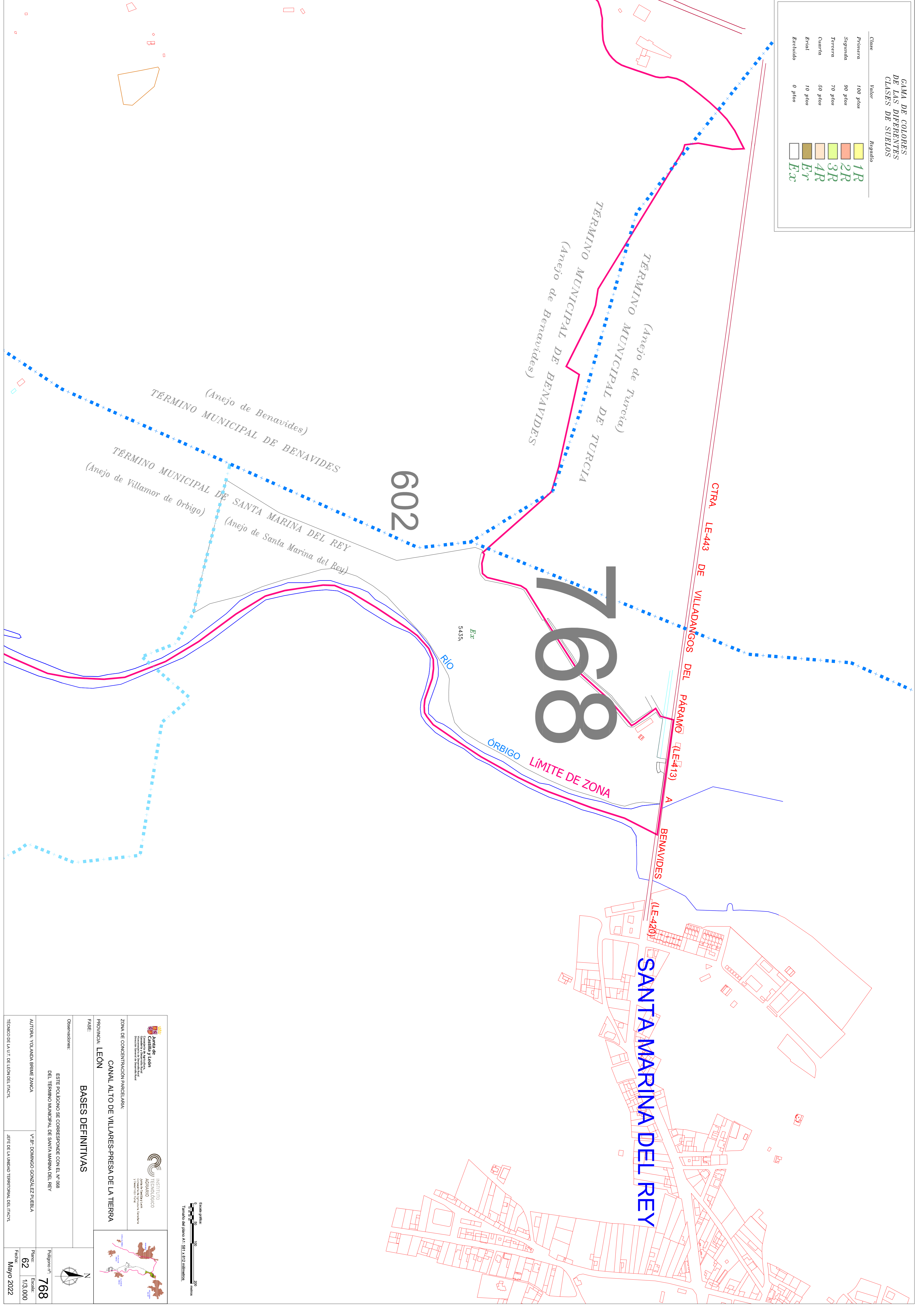




GAMA DE COLORES  
DE LAS DIFERENTES  
CLASES DE SUELOS

Clase	Valor	Regadío
Primera	100 pios	1R
Segunda	90 pios	2R
Tercera	70 pios	3R
Cuarta	50 pios	4R
Prtal	10 pios	Er
Excluido	0 pios	Ex



 <p>Junta de Castilla y León Consejería de Agricultura, Ganadería y Desarrollo Rural Dirección General de Ordenación Rural</p>		 <p>INSTITUTO AGRARIO Junta de Castilla y León Villamayor 100 37100 Villamayor (León)</p>	
<p>ZONA DE CONCENTRACION PARCELARIA: CANAL ALTO DE VILLARES-PRESA DE LA TIERRA</p>			
<p>PROVINCIA: LEÓN</p>			
<p>FASE: BASES DEFINITIVAS</p>			
<p>Observaciones: ESTE POLIGONO SE CORRESPONDE CON EL N.º 68 DEL TÉRMINO MUNICIPAL DE SANTA MARINA DEL REY</p>			
<p>AUTORA: VOLANDA BRINE ZANCA</p>		<p>V.º P.º DOMINGO GONZÁLEZ RIVERA</p>	
<p>TÉRMINO DEL AUT. DE LEÓN DEL TRACIA</p>		<p>JEFE DE LA UNIDAD TERRITORIAL DEL TRACIA</p>	
<p>Polígono n.º: <b>768</b></p>		<p>Fecha: Mayo 2022</p>	
<p>Plano: 62</p>		<p>Escala: 1/3.000</p>	

