

# VILLANUEVA DE CARRIZO

## 115

# 106

## 201

CERRAJERA  
PRESA  
CARRETERA LE-5501 DE LE-411 (VILLANUEVA DE CARRIZO) A ALCOBA DE LA RIBERA

CANAL PRINCIPAL DEL ÓRBIGO

CARRETERA LE-441 DE LEÓN A VILLANUEVA DE CARRIZO

LE-415 DE VALCAYADO DEL PARRAMO A VILLANUEVA DE CARRIZO

LÍMITE DE ZONA

(Anejo de Villanueva de Carrizo)  
(Anejo de Alcobá de la Ribera)

TÉRMINO MUNICIPAL DE CARRIZO DE LA RIBERA  
(Anejo de Villanueva de Carrizo)  
TÉRMINO MUNICIPAL DE CIMANES DEL TEJAR  
(Anejo de Velilla de la Reina)



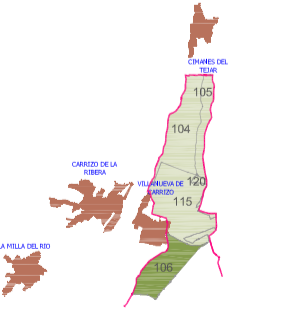
CHANA ABAJO

CHANA ABAJO

PRADERA

Escala gráfica:  
0 50 100 200 metros  
Tamaño del plano A1: 581 x 812 milímetros

GAMA DE COLORES DE LAS DIFERENTES CLASES DE SUELOS			
Clase	Valor	Regadío	
Primera	100 pts	1R	<span style="background-color: #ffff00; border: 1px solid black; display: inline-block; width: 15px; height: 15px;"></span> 1R
Segunda	90 pts	2R	<span style="background-color: #ff9966; border: 1px solid black; display: inline-block; width: 15px; height: 15px;"></span> 2R
Tercera	80 pts	3R	<span style="background-color: #99ff99; border: 1px solid black; display: inline-block; width: 15px; height: 15px;"></span> 3R
Cuarta	50 pts	4R	<span style="background-color: #ccffcc; border: 1px solid black; display: inline-block; width: 15px; height: 15px;"></span> 4R
Erial	10 pts	Er	<span style="background-color: #996633; border: 1px solid black; display: inline-block; width: 15px; height: 15px;"></span> Er
Excluido	0 pts	Ex	<span style="border: 1px solid black; display: inline-block; width: 15px; height: 15px;"></span> Ex

 <p>Junta de Castilla y León Consejería de Agricultura, Ganadería y Desarrollo Rural Viceministerio de Política Agraria, Ganadería y Desarrollo Rural Dirección General de Desarrollo Rural</p>		 <p>INSTITUTO TECNOLÓGICO AGRARIO Junta de Castilla y León Consejería de Agricultura, Ganadería y Desarrollo Rural</p>			
ZONA DE CONCENTRACIÓN PARCELARIA: <b>CANAL DE VILLADANGOS-CANAL DE VELLILLA DE LA REINA</b> PROVINCIA: LEÓN					
FASE: <b>BASES PROVISIONALES</b>					
Observaciones: ESTE POLIGONO SE CORRESPONDE CON EL Nº 106 CATASTRAL DEL TÉRMINO MUNICIPAL DE CARRIZO DE LA RIBERA					
AUTOR: VÍCTOR SOMOANO VÁZQUEZ		Vº.Bº: DOMINGO GONZÁLEZ PUEBLA		Polígono nº: <b>106</b>	
TÉCNICO DE LA U.T. DE LEÓN DEL ITACYL		JEFE DE LA UNIDAD TERRITORIAL DEL ITACYL		Plano: <b>7</b> Escala: <b>1/3.000</b> Fecha: <b>Octubre 2022</b>	