

GAMA DE COLORES
DE LAS DIFERENTES
CLASES DE SUELOS

Clase	Valor	Regadío
Primera	100 pto	1R
Segunda	90 pto	2R
Tercera	80 pto	3R
Cuarta	50 pto	4R
Erial	10 pto	Er
Excluido	0 pto	Ex



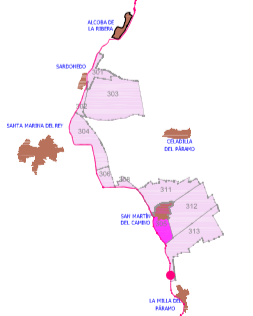
SAN MARTIN DEL CAMINO

305

312

313

Escala gráfica:
0 50 100 200 metros
Tamaño del plano A1: 581 x 812 milímetros

 <p>Junta de Castilla y León Comunidad de Agricultura, Ganadería y Desarrollo Rural Consejería de Medio Rural, Conservación y Desarrollo Rural Dirección General de Desarrollo Rural</p>	 <p>INSTITUTO TECNOLÓGICO AGRARIO Junta de Castilla y León Comunidad de Agricultura, Ganadería y Desarrollo Rural</p>	
ZONA DE CONCENTRACIÓN PARCELARIA: CANAL DE VILLADANGOS-CANAL DE VELLILLA DE LA REINA PROVINCIA: LEÓN		
FASE: BASES PROVISIONALES		
Observaciones: ESTE POLÍGONO SE CORRESPONDE CON EL Nº 205 CATASTRAL DEL TÉRMINO MUNICIPAL DE SANTA MARINA DEL REY		
AUTOR: VÍCTOR SOMOANO VÁZQUEZ		Vº.Bº: DOMINGO GONZÁLEZ PUEBLA
TÉCNICO DE LA U.T. DE LEÓN DEL ITACYL		JEFE DE LA UNIDAD TERRITORIAL DEL ITACYL
Polígono nº: 305		Plano: 24 Escala: 1/3.000
Fecha: Octubre 2022		