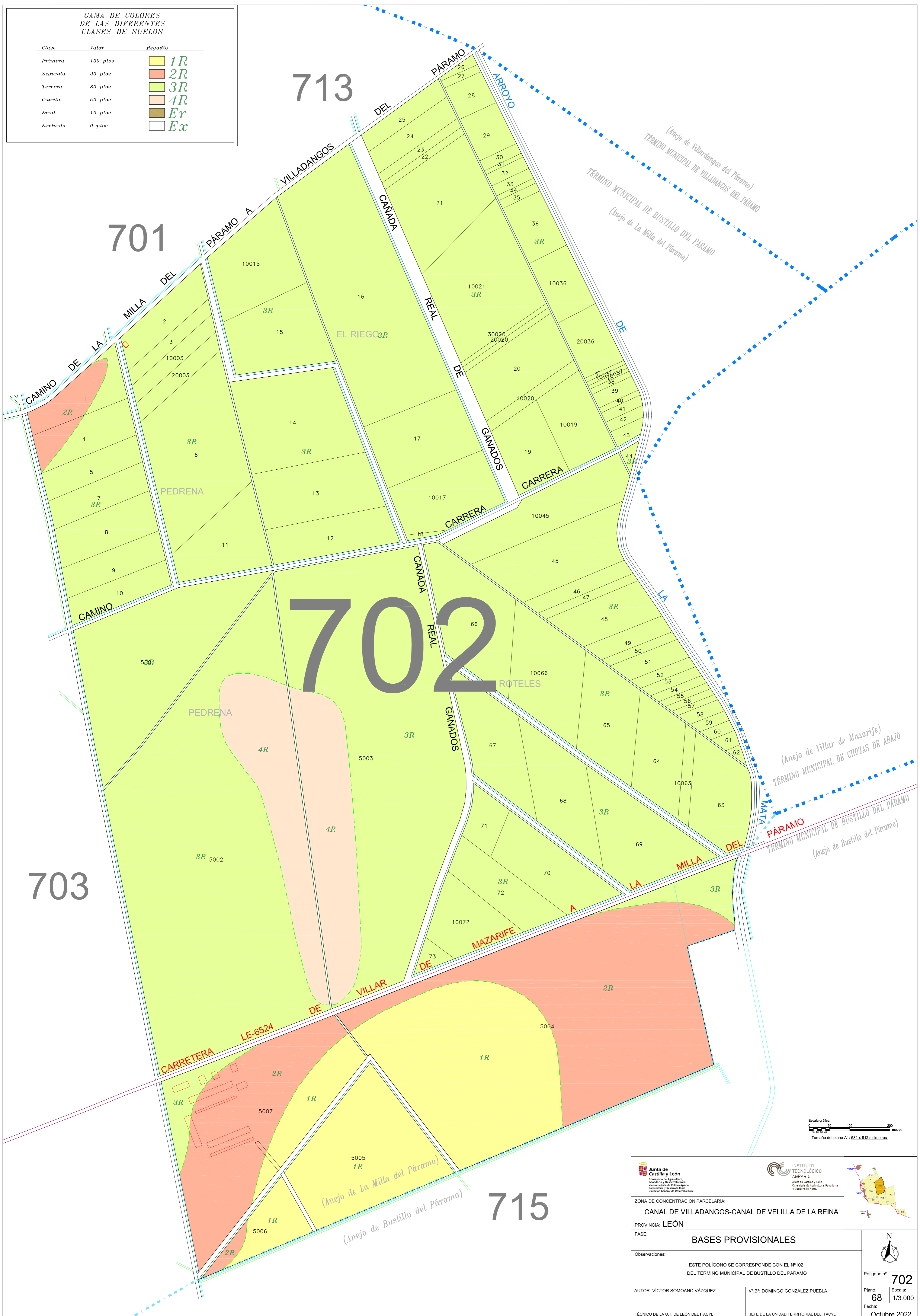


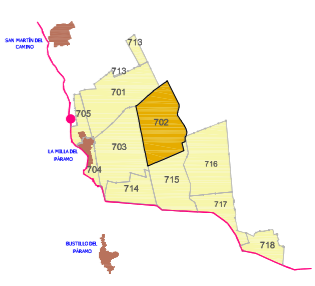



GAMA DE COLORES
DE LAS DIFERENTES
CLASES DE SUELOS

Clase	Valor	Regadío
Primera	100 pts	1R
Segunda	90 pts	2R
Tercera	80 pts	3R
Cuarta	50 pts	4R
Erial	10 pts	Er
Excluido	0 pts	Ex



Escala gráfica:
0 50 100 200 metros
Tamaño del plano A1: 581 x 812 milímetros.

 		
ZONA DE CONCENTRACIÓN PARCELARIA: CANAL DE VILLADANGOS-CANAL DE VELILLA DE LA REINA PROVINCIA: LEÓN		
FASE: BASES PROVISIONALES		 Polígono nº: 702
Observaciones: ESTE POLÍGONO SE CORRESPONDE CON EL N°102 DEL TÉRMINO MUNICIPAL DE BUSTILLO DEL PÁRAMO		
AUTOR: VÍCTOR SOMOANO VÁZQUEZ TÉCNICO DE LA U.T. DE LEÓN DEL ITACYL	Vº.Bº: DOMINGO GONZÁLEZ PUEBLA JEFE DE LA UNIDAD TERRITORIAL DEL ITACYL	