

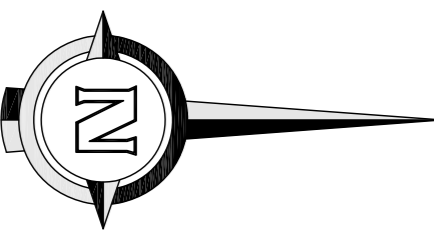


- POLIGONO 5**
PLANOS nº 3.1, 3.2 y 3.3
- POLIGONO 6**
PLANO nº 4
- POLIGONO 7**
PLANO nº 5

- 101** Numero del poligono
- Perimetro poligonos
- Limite de poligono a concentrar

DECLARACION: para hacer constar que el presente plano corresponde a las Bases Provisionales de Concentración aprobada de la zona de CANAL DE ALMAZAN -DEMARCACION 7- (Soria) que esta Comisión Local, en su reunión celebrada el de de 20 ha acordado someter a encuesta en la forma prescrita a tenor del art. 26 de la Ley 14/1990 de 28 de noviembre de Concentración Parcelaria de Castilla y León, y que EL PRESIDENTE DE LA COMISION LOCAL EL SECRETARIO DE LA COMISION LOCAL

 <p>Junta de Castilla y León Consejería de Agricultura y Ganadería Dirección General de Inspección y Promoción Rural</p>	 <p>INSTITUTO TECNOLÓGICO AGRARIO Junta de Castilla y León Consejería de Agricultura y Ganadería</p>
<p>ZONA DE CONCENTRACION PARCELARIA: CANAL DE ALMAZAN -DEMARCACION 7- REBOLLO DE DUERO, FUENTOVAR</p>	
<p>PROVINCIA: SORIA</p>	
<p>FASE: BASES PROVISIONALES</p>	
<p>Observaciones:</p>	
	
<p>DISTRIBUCION DE POLIGONOS</p>	
<p>VP: JOSÉ MANUEL RUIZ ROMERA</p>	<p>Autor: PABLO HERRERA ESTEBAN</p>
<p>Plano nºº: 2</p>	<p>Fecha: 1/8.000</p>
<p>JEFE DE LA UNIDAD TERRITORIAL DEL ITACVL INGENIERO TÉCNICO AGRICOLA</p>	
<p>ABRIL 2010</p>	