




POLIGONO 1

DILIGENCIA: para hacer constar que el presente plano corresponde al Proyecto Modificado de Concentración Parcelaria de la zona de CANAL DE ALMAZÁN-DEMARCACIÓN 3- (Soria), aprobado por este Servicio Territorial por Resolución de de de 2013.

JEFE DEL SERVICIO TERRITORIAL
P.S. DEL SECRETARÍO TÉCNICO
(Art. 3 Orden 11/07/1996)

Fdo.: Jose A. Tutor Llorente

 Junta de Castilla y León <small>Consejería de Agricultura y Ganadería Dirección General de Producción Agropecuaria y Desarrollo Rural</small>	 INSTITUTO TECNOLÓGICO AGRARIO <small>Junta de Castilla y León Consejería de Agricultura y Ganadería</small>	
ZONA DE CONCENTRACION PARCELARIA: CANAL DE ALMAZÁN-DEMARCACIÓN 7- REBOLLO DE DUERO, FUENTETÓVAR		
PROVINCIA: SORIA		
FASE: PROYECTO		
Observaciones: DISTRIBUCION DE POLIGONOS		
Vº. Bº: JOSE MANUEL RUIZ ROMERA	Autor: FRANCISCO ADRIÁN MORENO	Plano nº: 2
JEFE DE LA UNIDAD TERRITORIAL DEL ITACYL	LICENCIADO EN C. AMBIENTALES	Escala: 1/5.000
		Fecha: JUNIO 2013