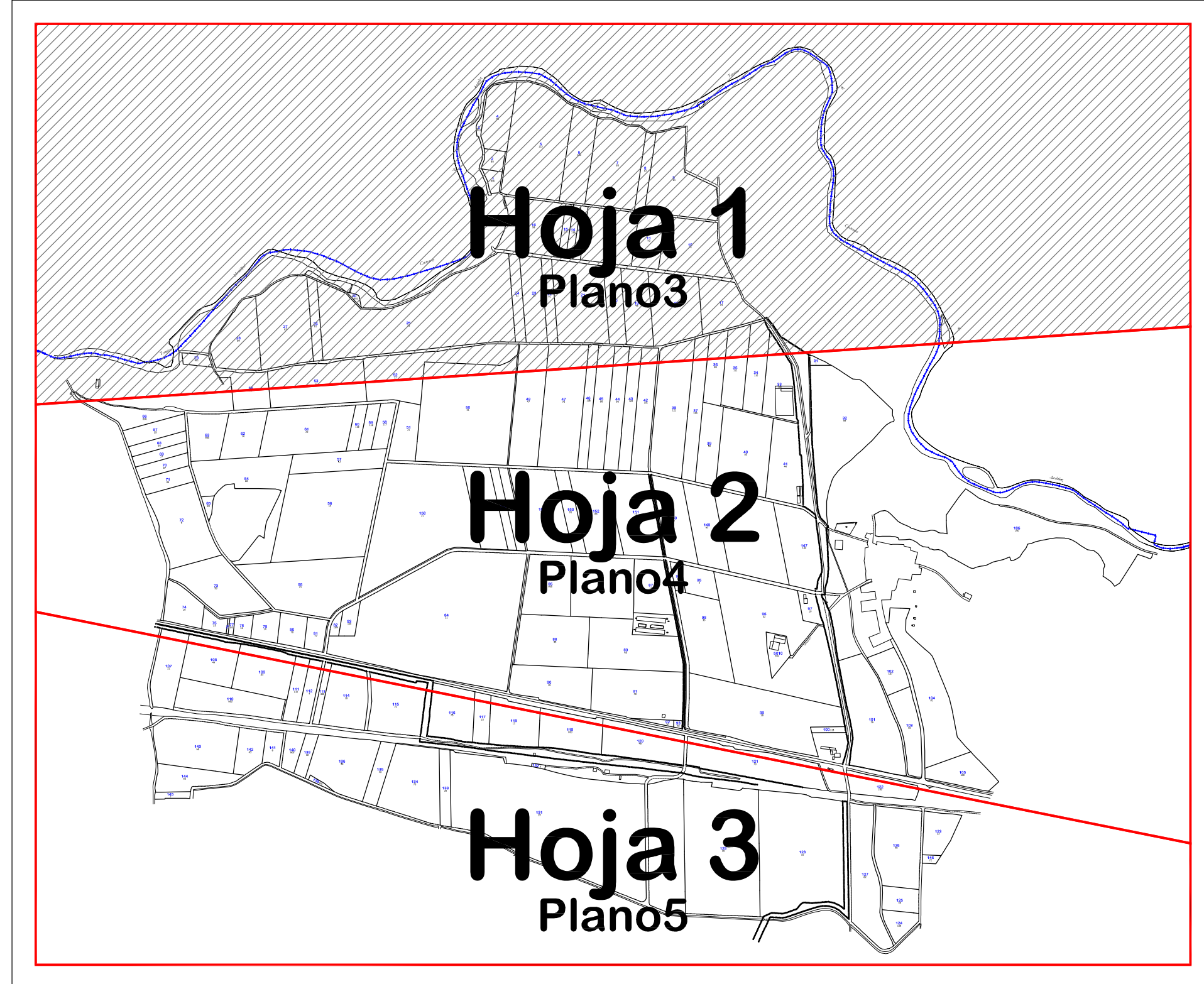


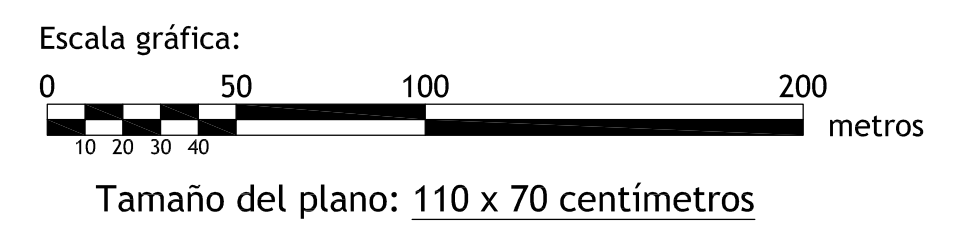
Esquema de planos



M.U.P. 33


Continúa el Polígono 1 en la "hoja 2"

- 50 LOTE, número de finca
- 600 NUMERO DE PROPIETARIO
- (2) NUMERO DE MASA



DELEGACIÓN: para hacer constar que el presente plano corresponde al Acuerdo de Concentración Parcelaria de la zona de CANAL DE ALMAZÁN -DEMARCACIÓN 7- (Soria), aprobado por este Servicio Territorial por Resolución de de de 2015.
 EL JEFE DEL SERVICIO TERRITORIAL DE AGRICULTURA Y GANADERÍA
 Fdo.: José Manuel Ruiz Romero

<p>Junta de Castilla y León Consejería de Agricultura y Ganadería Dirección General de Producción Agraria y Desarrollo Rural</p>	<p>INSTITUTO TECNOLÓGICO AGRARIO Junta de Castilla y León Consejo de Agricultura y Ganadería</p>
ZONA DE CONCENTRACIÓN PARCELARIA: CANAL DE ALMAZÁN -DEMARCACIÓN 7- REBOLLO DE DUERO, FUENTETOVAR	
PROVINCIA: SORIA	
ACUERDO POLIGONO 1 (HOJA 1)	
Observaciones:	
Vº/Bº: JOSÉ ÁNGEL HERNÁNDEZ LACAL	Autor: FRANCISCO ADRIAN MORENO
JEFE DE LA UNIDAD TERRITORIAL DEL ITACYL	LICENCIADO DE C. AMBIENTALES
Plano nº: 3	Escala: 1/2.000
Fecha:	MARZO 2015



La Pola

Municipal

Centenera

Río de Andaluz

Duero

Camino

Camino

Camino

Camino

Camino

Arroyo

Arroyo

La Presa

La Alameda

Termino

Hoja 1
Plano 3

Hoja 2
Plano 4

Hoja 3
Plano 5

3
601

2
56

1
600

5
113

6
100
El Soto

7
83

8
82

9
81

16
53

15
119

14
118

13
117

12
23

11
43

10
74

24
31

23
25

22
61

21
68

20
70

19
46

18
59

17
73

27
67

26
91

25
33

28
89

29
601

30
601