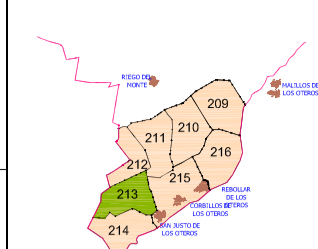


GAMA DE COLORES DE LAS DIFERENTES CLASES DE SUELOS

Clase	Valor	Regadío
Primera	100 pto	1R
Segunda	90 pto	2R
Tercera	80 pto	3R
Cuarta	70 pto	4R
Quinta	40 pto	5R
Erial	10 pto	Er
Excluido	0 pto	Ex

**Junta de Castilla y León**  
Consejería de Agricultura, Ganadería y Desarrollo Rural  
 Viceconsejería de Política Agraria  
 Consejería de Desarrollo Rural  
 Dirección General de Desarrollo Rural

**INSTITUTO TECNOLÓGICO AGRARIO**  
Junta de Castilla y León  
 Consejo de Investigación, Transferencia y Desarrollo Rural



ZONA DE CONCENTRACIÓN PARCELARIA:  
**ZONA REGABLE DEL CANAL DE LA MARGEN IZQUIERDA DEL PORMA SECTORES II y III (LEÓN)**

PROVINCIA: **LEÓN**

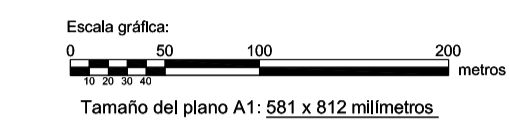
FASE: **BASES DEFINITIVAS**

Observaciones: ESTE POLIGONO SE CORRESPONDE CON EL Nº213 DEL TÉRMINO MUNICIPAL DE CORBILLOS DE LOS OTEROS

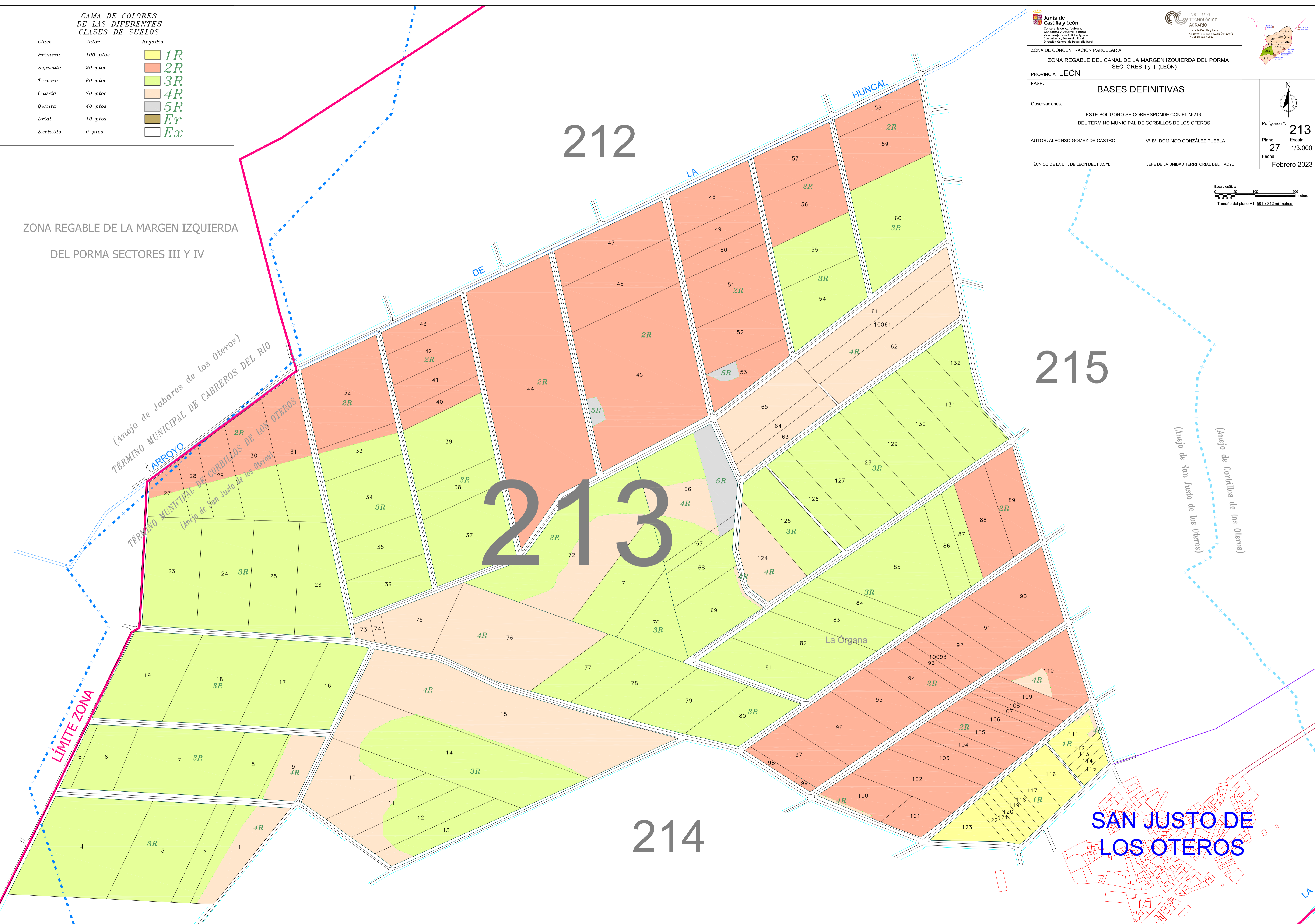
Polygono nº: **213**

AUTOR: ALFONSO GÓMEZ DE CASTRO      Vº.Bº: DOMINGO GONZÁLEZ PUEBLA      Plano: 27      Escala: 1/3.000

TÉCNICO DE LA U.T. DE LEÓN DEL ITACYL      JEFE DE LA UNIDAD TERRITORIAL DEL ITACYL      Fecha: Febrero 2023



ZONA REGABLE DE LA MARGEN IZQUIERDA DEL PORMA SECTORES III Y IV



**SAN JUSTO DE LOS OTEROS**