



**GAMA DE COLORES DE LAS DIFERENTES CLASES DE SUELOS**

| Clase    | Valor    | Regadio | Color        | Clase |
|----------|----------|---------|--------------|-------|
| Primera  | 100 ptos | 1R      | Yellow       | 1R    |
| Segunda  | 90 ptos  | 2R      | Orange       | 2R    |
| Tercera  | 80 ptos  | 3R      | Light Green  | 3R    |
| Cuarta   | 70 ptos  | 4R      | Light Orange | 4R    |
| Quinta   | 40 ptos  | 5R      | Grey         | 5R    |
| Erial    | 10 ptos  | Er      | Brown        | Er    |
| Excluido | 0 ptos   | Ex      | White        | Ex    |

**Junta de Castilla y León**  
 Consejería de Agricultura, Ganadería y Desarrollo Rural  
 Dirección General de Política Agraria, Ganadería y Desarrollo Rural  
 Dirección General de Desarrollo Rural

**INSTITUTO TECNOLÓGICO AGRARIO**  
 Zona de Castilla y León  
 Dirección de Agricultura, Ganadería y Desarrollo Rural

**ZONA DE CONCENTRACIÓN PARCELARIA:**  
 ZONA REGABLE DEL CANAL DE LA MARGEN IZQUIERDA DEL PORMA SECTORES II y III (LEÓN)

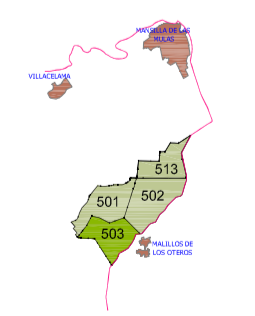
**PROVINCIA: LEÓN**

**FASE:**  
**BASES DEFINITIVAS**

Observaciones:  
 ESTE POLIGONO SE CORRESPONDE CON EL N°503 DEL TÉRMINO MUNICIPAL DE SANTAS MARTAS

AUTOR: ALFONSO GÓMEZ DE CASTRO  
 TÉCNICO DE LA U.T. DE LEÓN DEL ITACYL

V.º: DOMINGO GONZÁLEZ PUEBLA  
 JEFE DE LA UNIDAD TERRITORIAL DEL ITACYL



Polígono nº: **503**  
 Plano: **47**  
 Escala: **1/3.000**  
 Fecha: **Febrero 2023**

