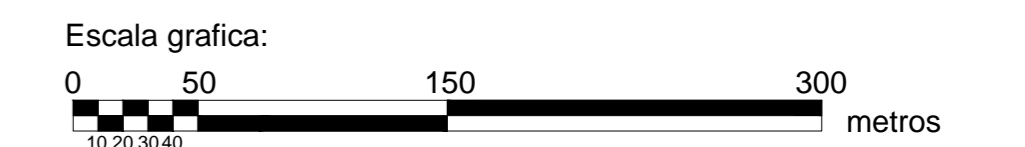
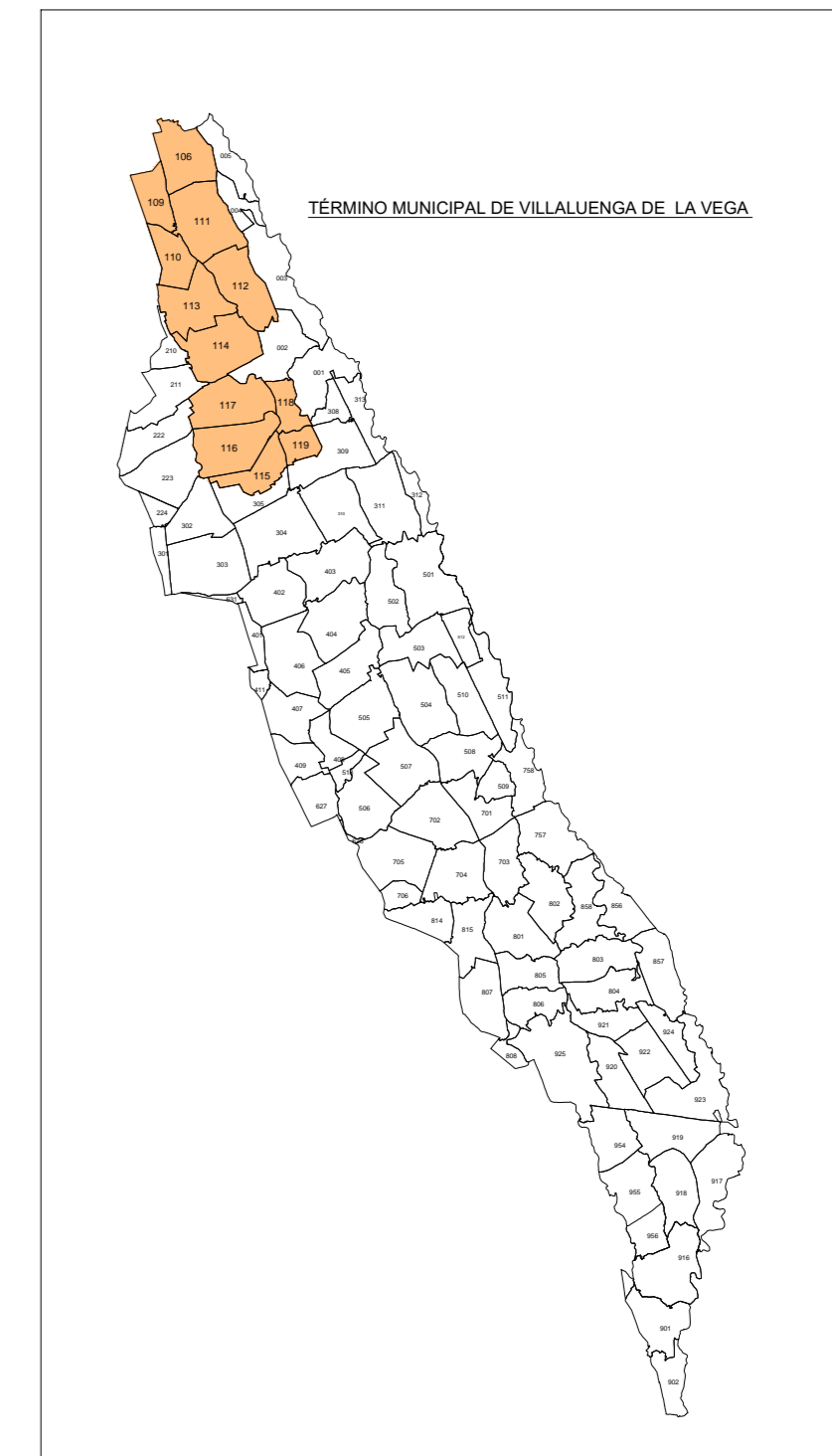
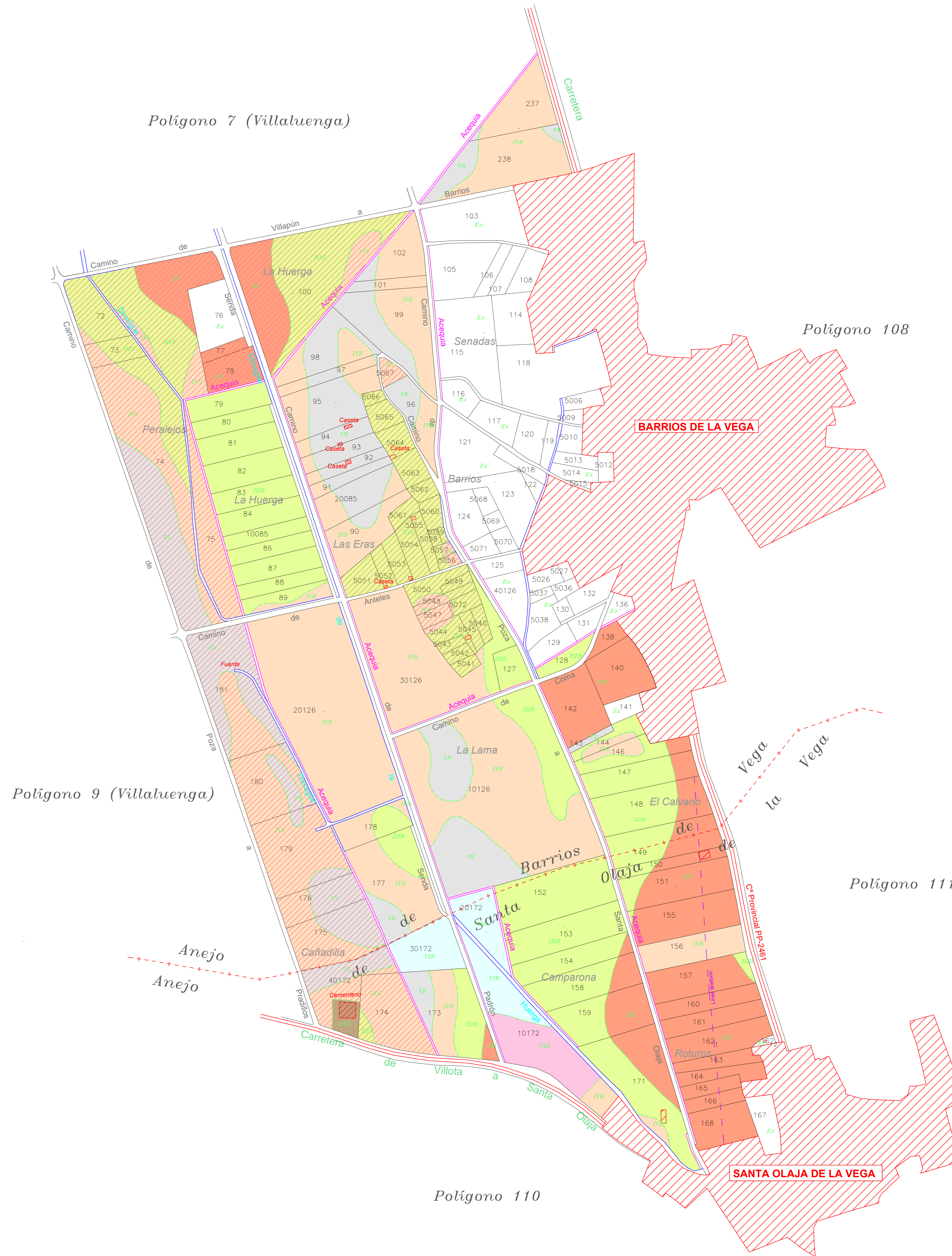


POLÍGONO 109

GAMA DE COLORES DE LAS DIFERENTES CLASES DE SUELO.

IR	IS
IIIR	IIIS
IIIIR	IIIIS
IVR	IVS
VR	VS
VIR	VIS
VIIIR	VIIS
ERR	ERS
	Ex



DECLARACIÓN: para hacer constar que el presente plano corresponde a las Bases Provisionales de concentración parcelaria de la zona de la Zona Regable de las Vegas de Saldaña, Carrion y Villamoronta II (Palencia), que esta Comisión Local, en su reunión celebrada el día de 2023 ha aprobado y acordado someter a información pública en la forma establecida en el artículo 20 del Decreto 1/2018 de 11 de Enero por el que se aprueba el Reglamento de Concentración Parcelaria de la Comunidad de Castilla y León.

VºBº EL/LA PRESIDENTE DE LA COMISIÓN LOCAL EL/LA SECRETARIO/A DE LA COMISIÓN LOCAL

ZONA DE CONCENTRACIÓN PARCELARIA: ZONA REGABLE DE LAS VEGAS DE SALDAÑA, CARRIÓN Y VILLAMORONTA II			
PROVINCIA: PALENCIA MUNICIPIO: VILLALUENGA DE LA VEGA		FASE: BASES PROVISIONALES	
Observaciones:		PLANO Nº 7	
Autor: LUIS ÁNGEL TRIGUEROS ALVAREZ		VºBº: IGNACIO CABANAS RINCÓN	
INGENIERO TÉCNICO AGRÍCOLA		JEFE DE LA UNIDAD TERRITORIAL DEL ITACYL	
Escala: 1/3000		Fecha: Marzo 2023	