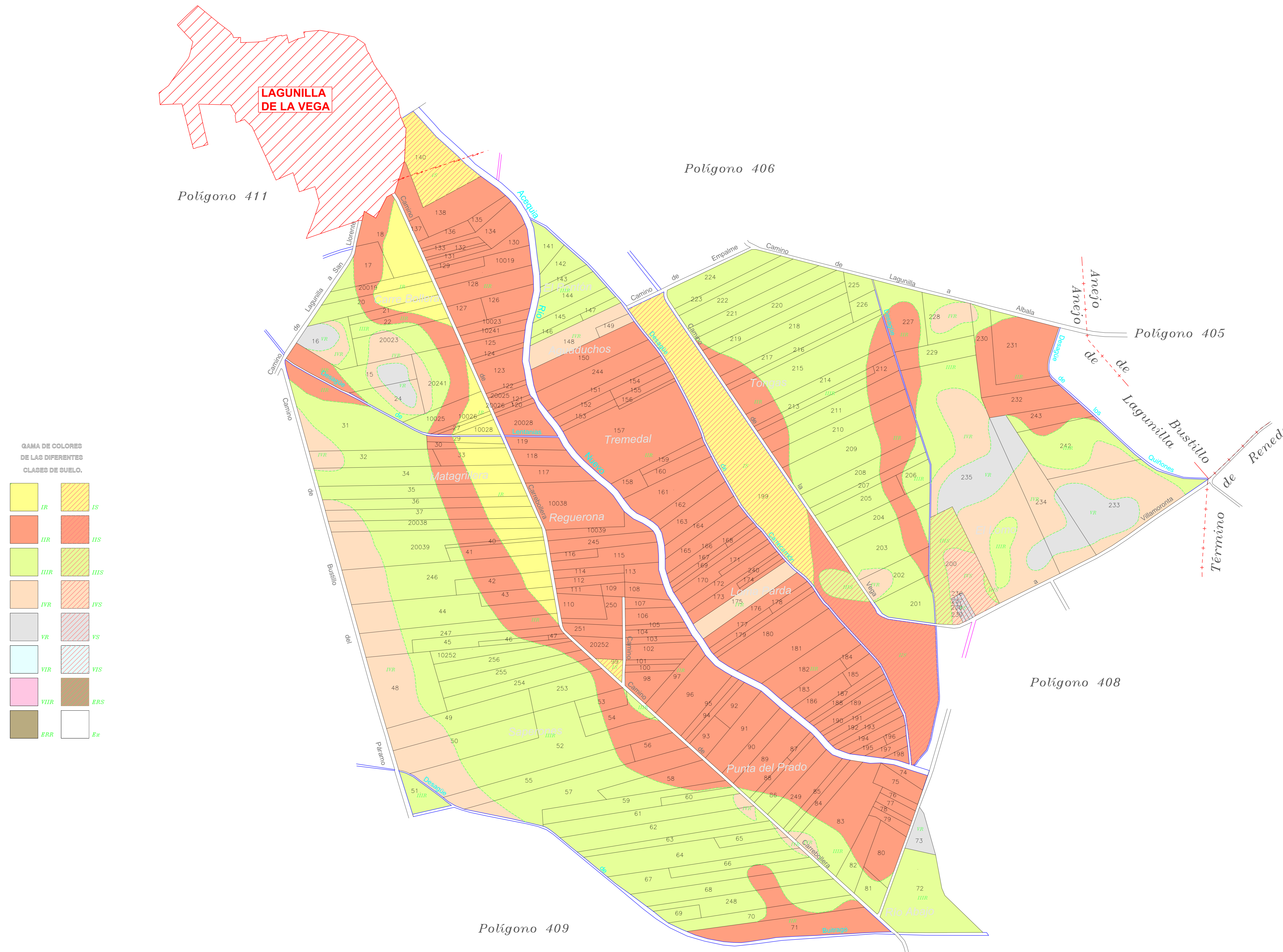
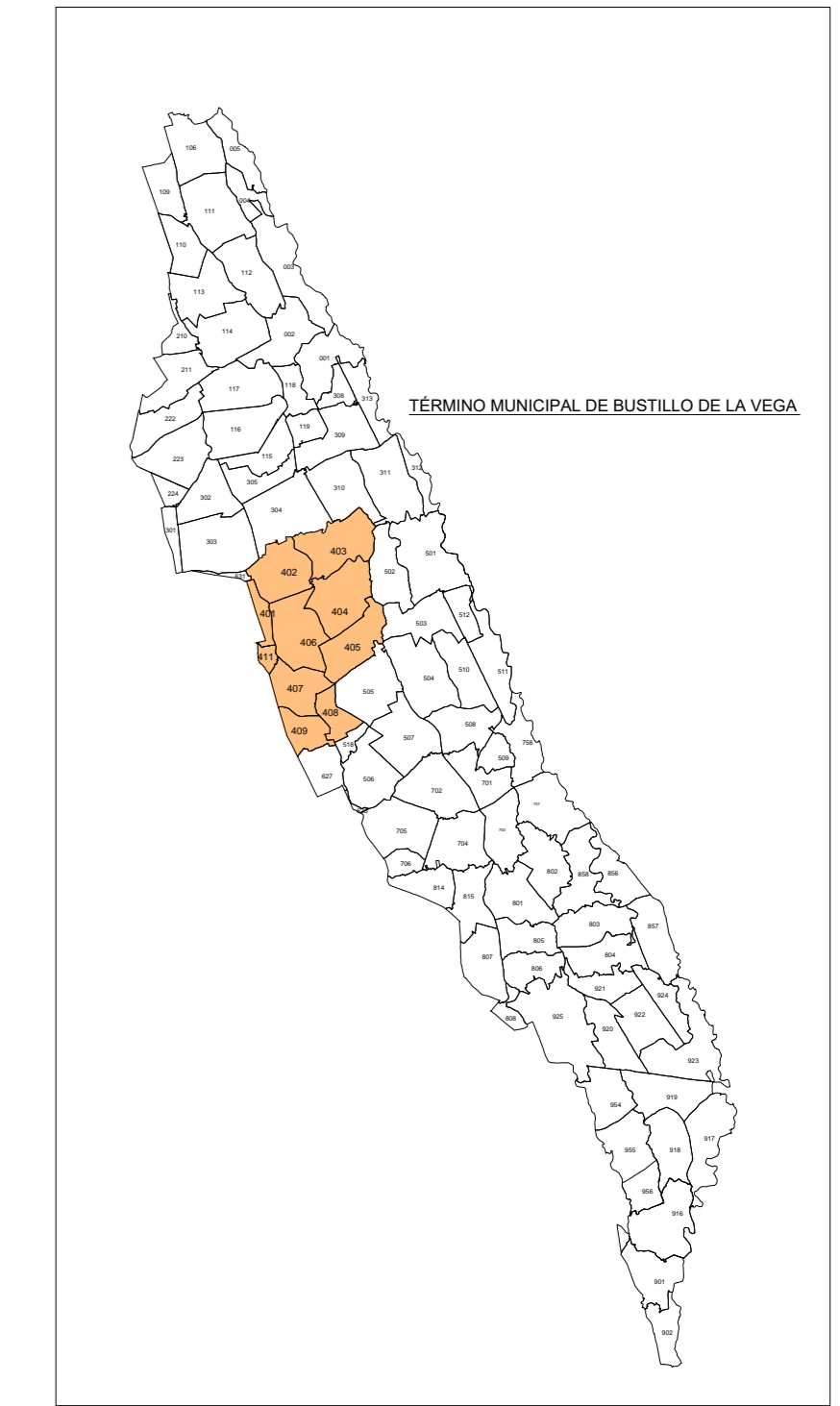
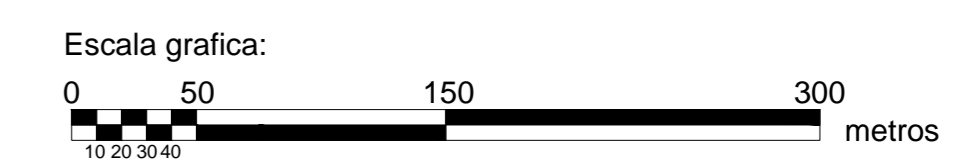


**POLÍGONO 407**



GAMA DE COLORES DE LAS DIFERENTES CLASES DE SUELO.

IR	IS
IIR	IIS
IIIR	IIIS
IVR	IVS
V	VS
VIR	VIS
VIR	VRS
RRR	RS



INDICENCIA: para hacer constar que el presente plano corresponde a las Bases Provisionales de concentración parcelaria de la zona de la Zona Regable de las Vegas de Saldaña, Carrion y Villamoronta II (Palencia), que esta Comisión Local, en su reunión celebrada el día de 2023 ha aprobado y acordado someter a información pública en la forma establecida en el artículo 20 del Decreto 1/2018 de 11 de Enero por el que se aprueba el Reglamento de Concentración Parcelaria de la Comunidad de Castilla y León Vº Bº REG. LA PRESIDENTE DE LA COMISIÓN LOCAL. REG. LA SECRETARÍA DE LA COMISIÓN LOCAL

**ZONA DE CONCENTRACIÓN PARCELARIA:**  
**ZONA REGABLE DE LAS VEGAS DE SALDAÑA, CARRIÓN Y VILLAMORONTA II**

PROVINCIA: PALENCIA  
 FASE: **BASES PROVISIONALES**

Observaciones:  
**PLANO Nº 40**

Autor: LUIS ÁNGEL TRIGUEROS ALVAREZ  
 Vº Bº: SONACIO CABANAS RINCÓN  
 INGENIERO TÉCNICO AGRÍCOLA  
 FERI DE LA UNIDAD TERRITORIAL DEL ITACYL

Polígono nº: **407**  
 Escala: 1/3000  
 Fecha: Marzo 2023