

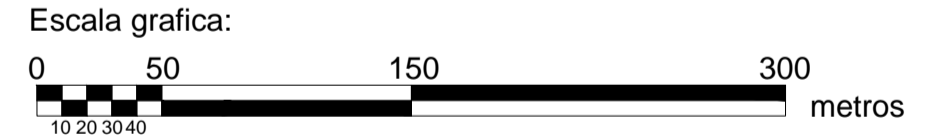
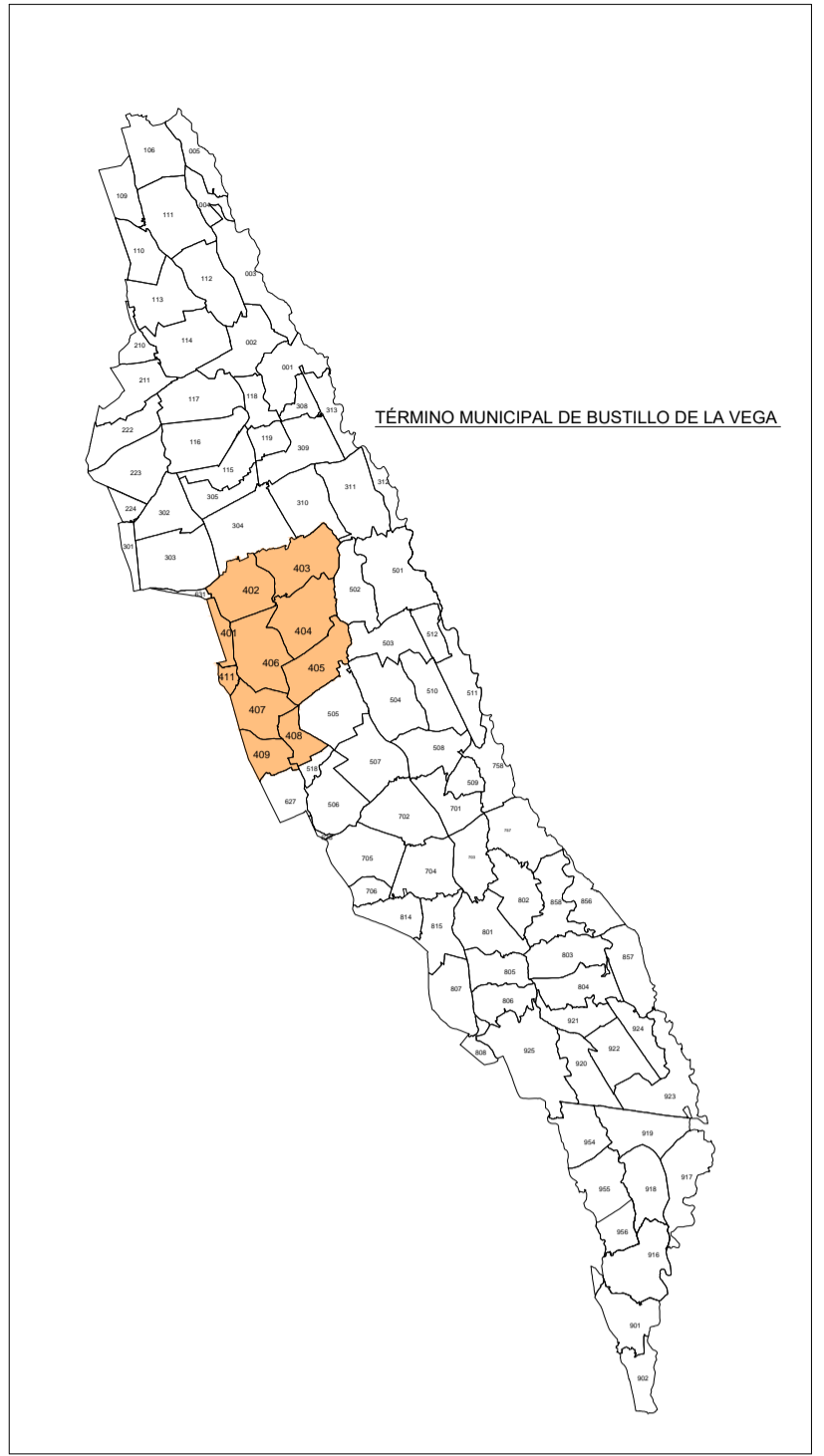
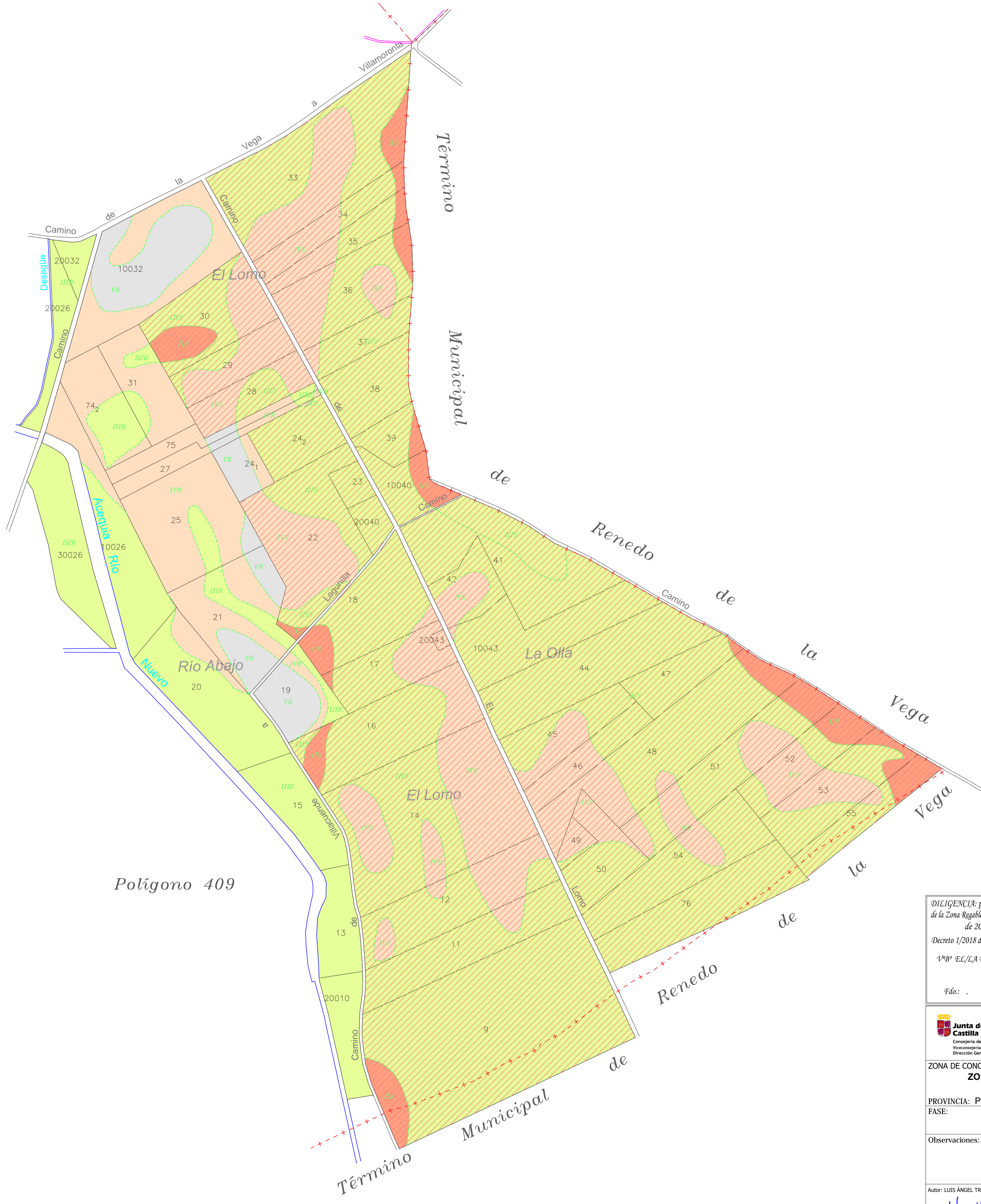
POLÍGONO 408

Polígono 407

Polígono 409

GAMA DE COLORES DE LAS DIFERENTES CLASES DE SUELO.

	IR		IS
	IIR		IIS
	IIIR		IIIS
	IVR		IVS
	VR		VS
	VIR		VIS
	VIIIR		VIIIS
	ERR		Es



DILIGENCIA: para hacer constar que el presente plano corresponde a las Bases Provisionales de concentración parcelaria de la zona de la Zona Regable de las Vegas de Saldaña, Carrión y Villamoronta II (Palencia), que esta Comisión Local, en su reunión celebrada el de de 2023 ha aprobado y acordado someter a información pública en la forma establecida en el artículo 20 del Decreto 1/2018 de 11 de Enero por el que se aprueba el Reglamento de Concentración Parcelaria de la Comunidad de Castilla y León

VºBº EL/LA PRESIDENTE DE LA COMISIÓN LOCAL EL/LA SECRETARIO/A DE LA COMISIÓN LOCAL

Fdo.: Fdo.:

 Junta de Castilla y León Consejería de Agricultura, Ganadería y Desarrollo Rural Viceconsejería de Política Agraria Comunitaria y Desarrollo Rural Dirección General de Desarrollo Rural	 INSTITUTO TECNOLÓGICO AGRARIO Junta de Castilla y León Dirección General de Agricultura, Ganadería y Desarrollo Rural	
ZONA DE CONCENTRACIÓN PARCELARIA: ZONA REGABLE DE LAS VEGAS DE SALDAÑA, CARRIÓN Y VILLAMORONTA II PROVINCIA: PALENCIA MUNICIPIO: BUSTILLO DE LA VEGA FASE: BASES PROVISIONALES		
Observaciones: <div style="text-align: center;">PLANO Nº 41</div>		
Autor: LUIS ÁNGEL TRIGUEROS ÁLVAREZ INGENIERO TÉCNICO AGRÍCOLA	Vº Bº: IGNACIO CABAÑAS RINCÓN JEFE DE LA UNIDAD TERRITORIAL DEL ITACYL	Escala: 1/3000 Fecha: Marzo 2023 Polígono nº: 408