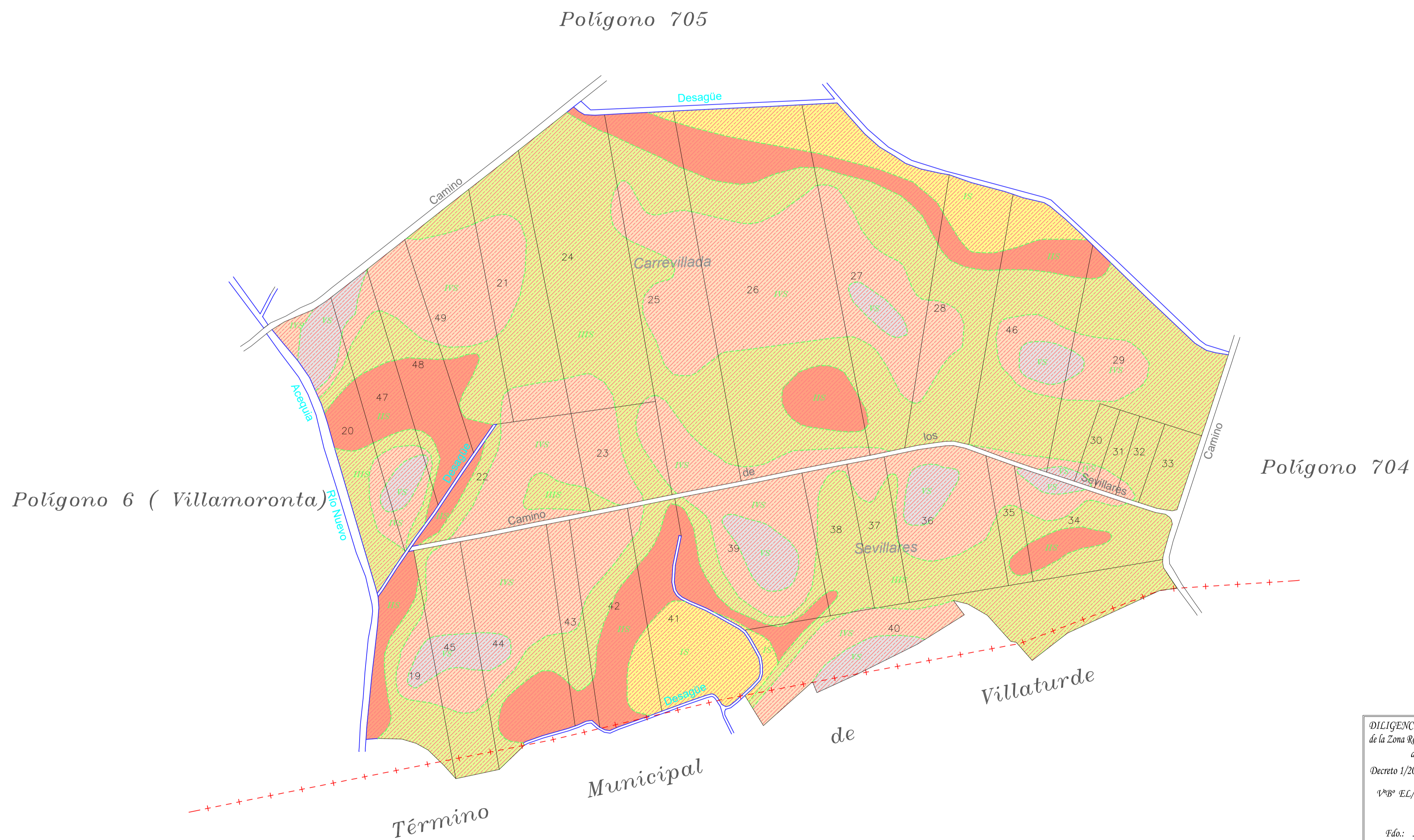
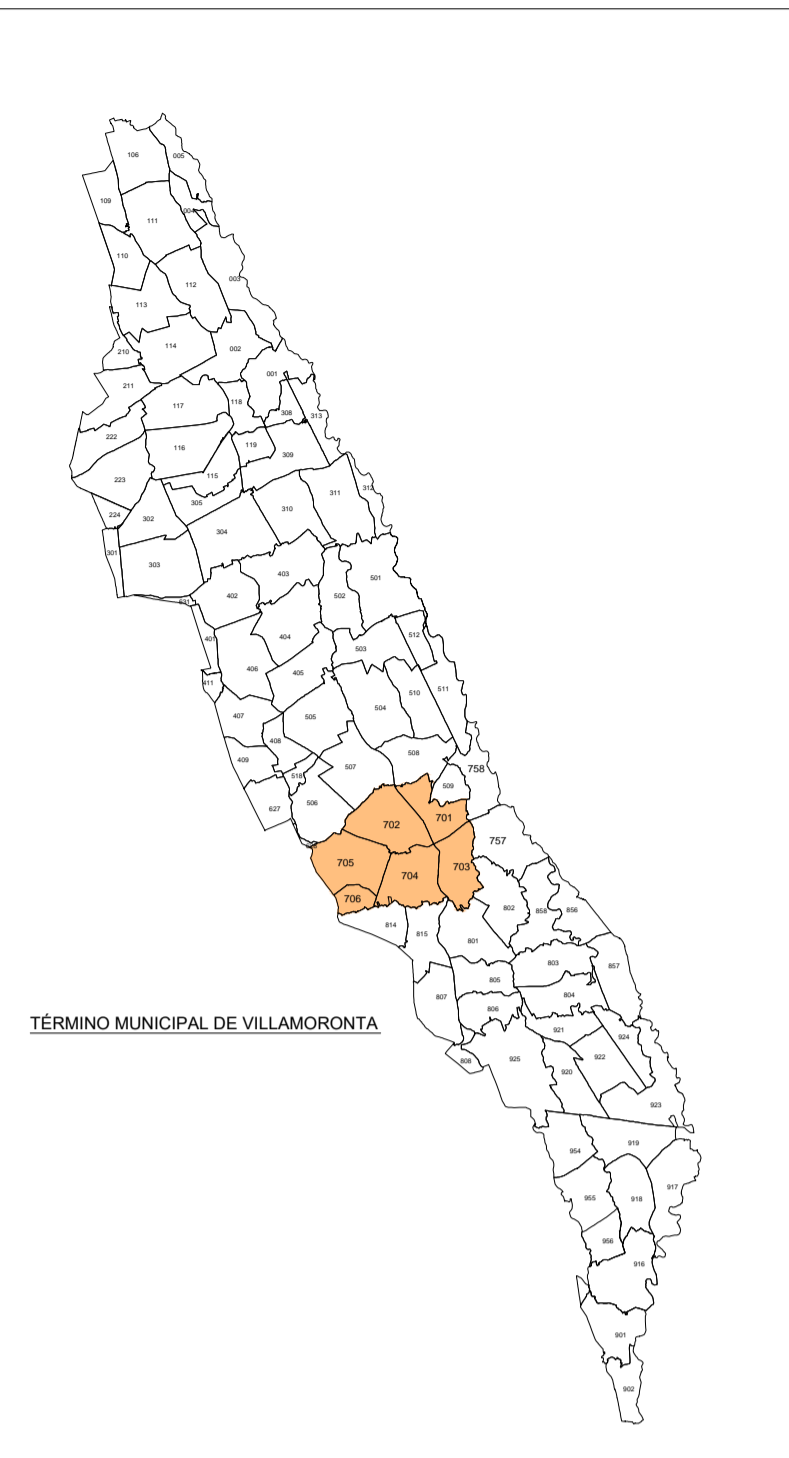
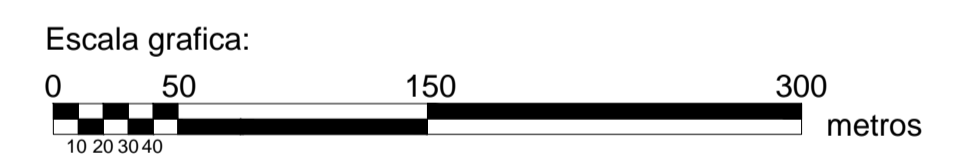


POLÍGONO 706



GAMA DE COLORES DE LAS DIFERENTES CLASES DE SUELO.

IR	IS
IIR	IIS
IIIR	IIIS
IYR	IYS
YR	YS
VIR	VIS
VYR	ERS
ERR	Es



DILIGENCIA: para hacer constar que el presente plano corresponde a las Bases Provisionales de concentración parcelaria de la zona de la Zona Regable de las Vegas de Saldaña, Carrión y Villamoronta II (Palencia), que esta Comisión Local, en su reunión celebrada el de de 2023 ha aprobado y acordado someter a información pública en la forma establecida en el artículo 20 del Decreto 1/2018 de 11 de Enero por el que se aprueba el Reglamento de Concentración Parcelaria de la Comunidad de Castilla y León

VºBº EL/LA PRESIDENTE DE LA COMISIÓN LOCAL EL/LA SECRETARIO/A DE LA COMISIÓN LOCAL

Fdo.: Fdo.:

<p>Junta de Castilla y León Consejería de Agricultura, Ganadería y Desarrollo Rural Viceconsejería de Política Agraria Comunitaria y Desarrollo Rural Dirección General de Desarrollo Rural</p>	<p>INSTITUTO TECNOLÓGICO AGRARIO Area de Castilla y León Departamento de Agricultura, Ganadería y Desarrollo Rural</p>	
<p>ZONA DE CONCENTRACIÓN PARCELARIA: ZONA REGABLE DE LAS VEGAS DE SALDAÑA, CARRIÓN Y VILLAMORONTA II</p> <p>PROVINCIA: PALENCIA MUNICIPIO: VILLAMORONTA</p> <p>FASE: BASES PROVISIONALES</p>		
<p>Observaciones: PLANO Nº 65</p>		<p>Polígono nº: 706</p>
<p>Autor: LUIS ÁNGEL TRIGUEROS ÁLVAREZ </p> <p>INGENIERO TÉCNICO AGRÍCOLA</p>	<p>Vº.Bº: IGNACIO CABAÑAS RINCÓN </p> <p>JEFE DE LA UNIDAD TERRITORIAL DEL ITACYL</p>	<p>Escala: 1/3000</p> <p>Fecha: Marzo 2023</p>