POLÍGONO 956



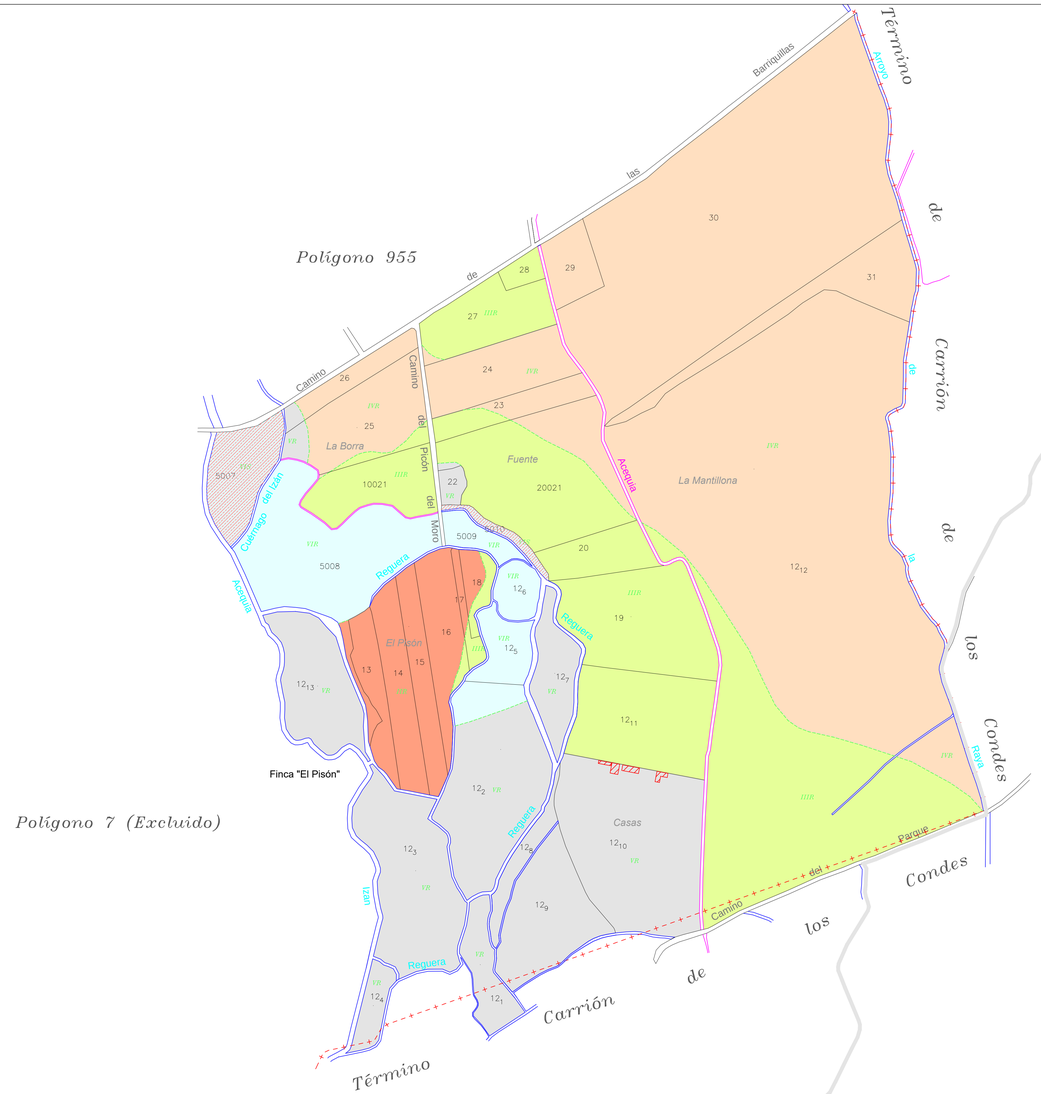

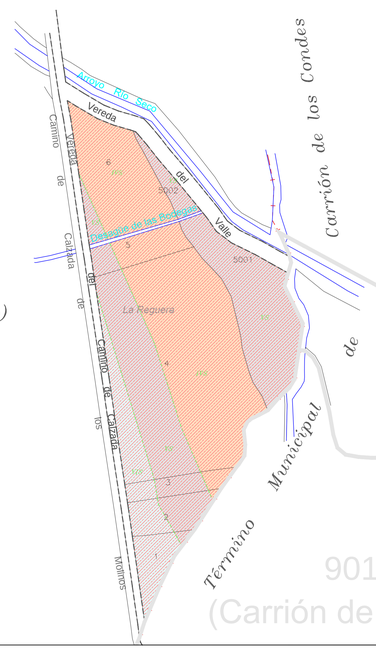

916
(Carrión de los Condes)

901
(Carrión de los Condes)

Escala grafica:
0 50 150 300 metros
10 20 30 40

DILIGENCIA: para hacer constar que el presente plano corresponde a las Bases Provisionales de concentración parcelaria de la zona de la Zona Regable de las Vegas de Saldaña, Carrión y Villamoronta II(Palencia), que esta Comisión Local, en su reunión celebrada el de de 2023 ha aprobado y acordado someter a información pública en la forma establecida en el artículo 20 del Decreto 1/2018 de 11 de Enero por el que se aprueba el Reglamento de Concentración Parcelaria de la Comunidad de Castilla y León

V.ºB.º EL/LA PRESIDENTE DE LA COMISIÓN LOCAL *EL/LA SECRETARIO/A DE LA COMISIÓN LOCAL*

Fdo.: . *Fdo.: .*

Junta de Castilla y León
Consejería de Agricultura, Ganadería y Desarrollo Rural
Viceconsejería de Política Agraria Comunitaria y Desarrollo Rural
Dirección General de Desarrollo Rural

INSTITUTO TECNOLÓGICO AGRARIO
Unidad de Infraestructuras Ganaderas y Concentración Parcelaria

954
955
956

ZONA DE CONCENTRACIÓN PARCELARIA:
ZONA REGABLE DE LAS VEGAS DE SALDAÑA, CARRIÓN Y VILLAMORONTA II

PROVINCIA: PALENCIA
MUNICIPIO: CALZADA DE LOS MOLINOS

FASE:
BASES PROVISIONALES

Observaciones:
PLANO Nº 95

N

Polígono nº: **956**

Escala: 1/3000

Fecha: Marzo 2023

Autor: LUIS ÁNGEL TRIGUEROS ÁLVAREZ
INGENIERO TÉCNICO AGRÍCOLA

V.º B.º: IGNACIO CABAÑAS RINCÓN
JEFE DE LA UNIDAD TERRITORIAL DEL ITACYL