

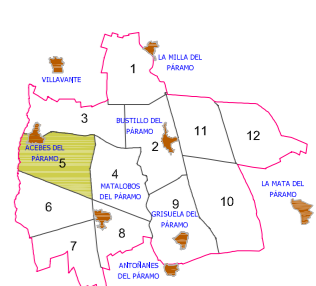



Escala gráfica:
 0 50 100 200 metros
 Tamaño del plano A1: 581 x 812 milímetros

 <p>Junta de Castilla y León Consejería de Agricultura, Ganadería y Desarrollo Rural Viceconsejería de Política Agraria Consejería y Desarrollo Rural Dirección General de Desarrollo Rural</p>	 <p>INSTITUTO TECNOLÓGICO AGRARIO Zona de Castilla y León Consejería de Agricultura, Ganadería y Desarrollo Rural</p>	
ZONA DE CONCENTRACIÓN PARCELARIA: ZONA REGABLE DE BUSTILLO DEL PÁRAMO EN EL CANAL DEL PÁRAMO ALTO (LEÓN)		
PROVINCIA: LEÓN		
FASE: <div style="text-align: center;">AMOJONAMIENTO</div>		
Observaciones:		
Polígono nº: 5		
AUTOR: VÍCTOR SOMOANO VÁZQUEZ	Vº.Bº: DOMINGO GONZÁLEZ PUEBLA	Escala: 1/5.000
TÉCNICO DE LA U.T. DE LEÓN DEL ITACYL		Fecha: Julio 2023
JEFE DE LA UNIDAD TERRITORIAL DEL ITACYL		