

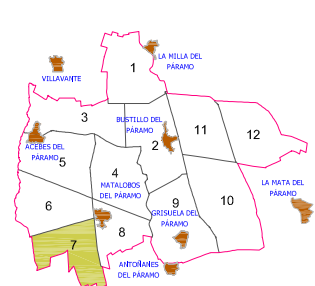



Escala gráfica:  
 0 50 100 200 metros  
 Tamaño del plano A1: 581 x 812 milímetros.

 <p><b>Junta de Castilla y León</b>          Consejería de Agricultura, Ganadería y Desarrollo Rural          Viceconsejería de Política Agraria, Comarcal y Desarrollo Rural          Dirección General de Desarrollo Rural</p>	 <p><b>INSTITUTO TECNOLÓGICO AGRARIO</b>          Junta de Castilla y León          Consejería de Agricultura, Ganadería y Desarrollo Rural          Dirección General de Desarrollo Rural</p>	
<p>ZONA DE CONCENTRACIÓN PARCELARIA:          ZONA REGABLE DE BUSTILLO DEL PÁRAMO EN EL CANAL DEL PÁRAMO ALTO (LEÓN)</p>		
<p>PROVINCIA: <b>LEÓN</b>          FASE: <b>AMOJONAMIENTO</b></p>		
<p>Observaciones:</p>		
<p>AUTOR: VÍCTOR SOMOANO VÁZQUEZ</p>		<p>Vº.Bº: DOMINGO GONZÁLEZ PUEBLA</p>
<p>TÉCNICO DE LA U.T. DE LEÓN DEL ITACYL</p>		<p>JEFE DE LA UNIDAD TERRITORIAL DEL ITACYL</p>
		<p>Polígono nº: <b>7</b></p>
		<p>Escala: <b>1/5.000</b>          Fecha: <b>Julio 2023</b></p>