




CANAL ALTO DE VILLARES

- * VILLARES DE ÓBIGO
 - VILLARES DE ÓBIGO
 - SANTIBÁÑEZ DE VALDEIGLESIAS
- * VILLAREJO DE ÓRBIGO
 - ESTÉBANEZ DE LA CALZADA
 - VILLAREJO DE ÓBIGO
 - VILLORIA DE ÓRBIGO
- * SAN CRISTÓBAL DE LA POLANTERA
 - POSADILLA DE LA VEGA
 - VILLAGARCÍA DE LA VEGA
 - SAN CRISTÓBAL DE LA POLANTERA
 - MATILLA DE LA VEGA
- * SANTA MARÍA DE LA ISLA
 - SANTIBÁÑEZ DE LA ISLA
 - SANTA MARÍA DE LA ISLA
- * SOTO DE LA VEGA
 - GARABALLES

PRESA DE LA TIERRA

- * BENAVIDES
 - BENAVIDES DE ÓBIGO
 - GUALTARES
- * SANTA MARINA DEL REY
 - SANTA MARINA DEL REY
 - VILLAMOR DE ÓRBIGO
- * VILLARES DE ÓRBIGO
 - SAN FELIZ DE ÓRBIGO
 - MORAL DE ÓRBIGO
 - VILLARES DE ÓBIGO
 - SANTIBÁÑEZ DE VALDEIGLESIAS
- * HOSPITAL DE ÓRBIGO
 - HOSPITAL DE ÓRBIGO
- * VILLAREJO DE ÓRBIGO
 - VILLAREJO DE ÓRBIGO
 - VEGUELLINA DE ÓBIGO

Escala gráfica: 0 50 100 200 metros
 Tamaño del plano A1: 581 x 812 milímetros.

| | |
|---|--|
|   | |
| ZONA CONCENTRACIÓN: CANAL ALTO DE VILLARES-PRESA DE LA TIERRA | |
| PROVINCIA: LEÓN | |
| TRABAJO: DISTRIBUCIÓN GENERAL DE LA ZONA | |
| AUTORA: YOLANDA BRIME ZANCA | VºBº: DOMINGO GONZÁLEZ PUEBLA |
| TÉCNICO DE LA U.T. DE LEÓN DEL ITACYL | JEFE DE LA UNIDAD TERRITORIAL DEL ITACYL |
|  | |
| Polígono: DISTRIBUCIÓN | |
| Plano: 2 | Escala: 1/25.000 |
| Fecha: Octubre 2023 | |