

ZONA DE CONCENTRACIÓN PARCELARIA:  
**CANAL DE VILLADANGOS-CANAL DE VELLILLA DE LA REINA**

PROVINCIA: LEÓN

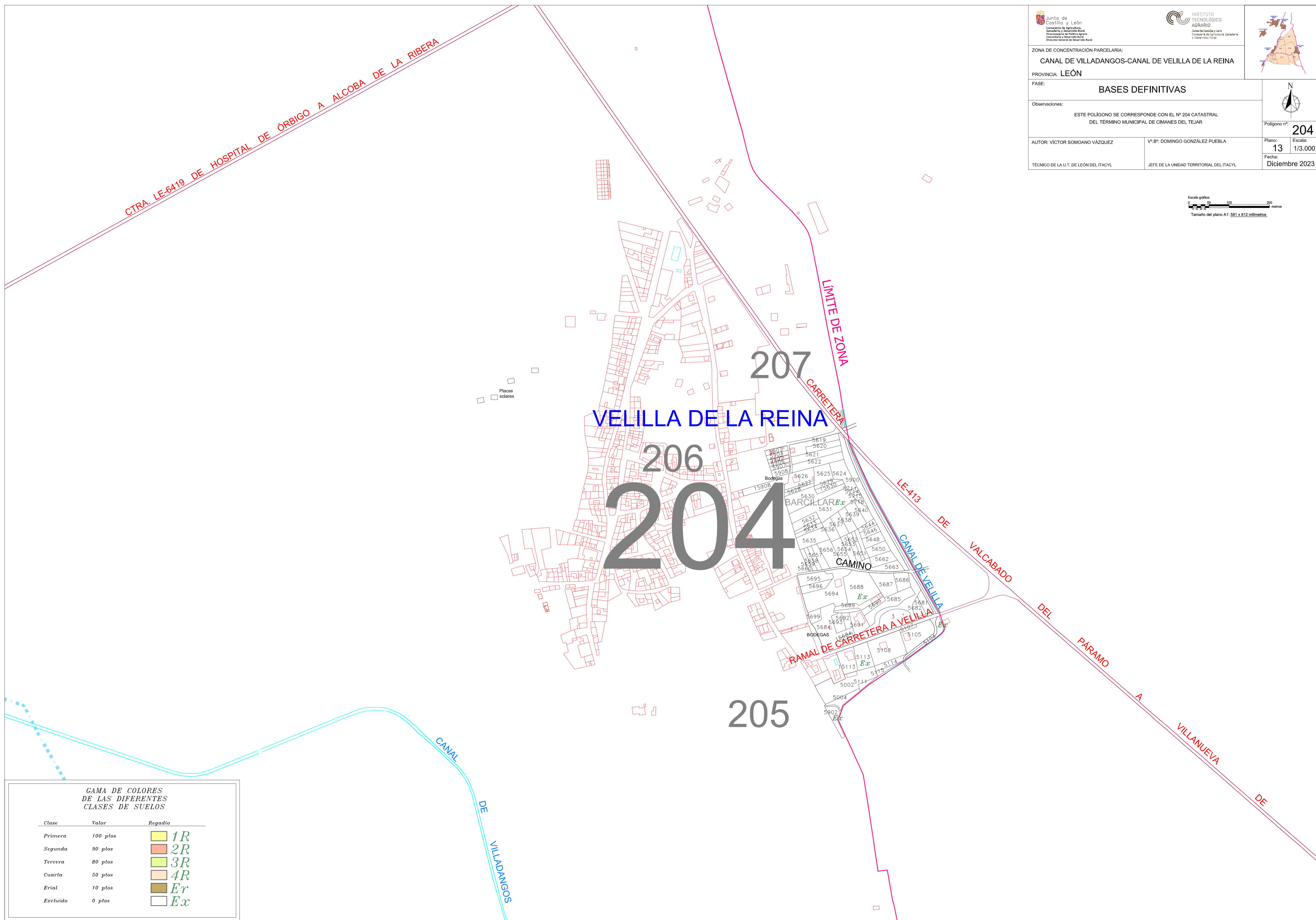
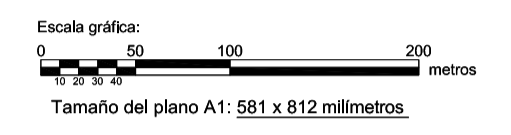
FASE: **BASES DEFINITIVAS**

Observaciones:  
 ESTE POLÍGONO SE CORRESPONDE CON EL Nº 204 CATASTRAL DEL TÉRMINO MUNICIPAL DE CIMANES DEL TEJAR







AUTOR: VÍCTOR SOMOANO VÁZQUEZ      V.B: DOMINGO GONZÁLEZ PUEBLA

TÉCNICO DE LA U.T. DE LEÓN DEL ITACYL      JEFE DE LA UNIDAD TERRITORIAL DEL ITACYL

Polígono nº: **204**  
 Plano: **13**      Escala: **1/3.000**  
 Fecha: **Diciembre 2023**



**GAMA DE COLORES DE LAS DIFERENTES CLASES DE SUELOS**

Clase	Valor	Regadío
Primera	100 pto	 <b>1R</b>
Segunda	90 pto	 <b>2R</b>
Tercera	80 pto	 <b>3R</b>
Cuarta	50 pto	 <b>4R</b>
Erial	10 pto	 <b>Er</b>
Excluido	0 pto	 <b>Ex</b>