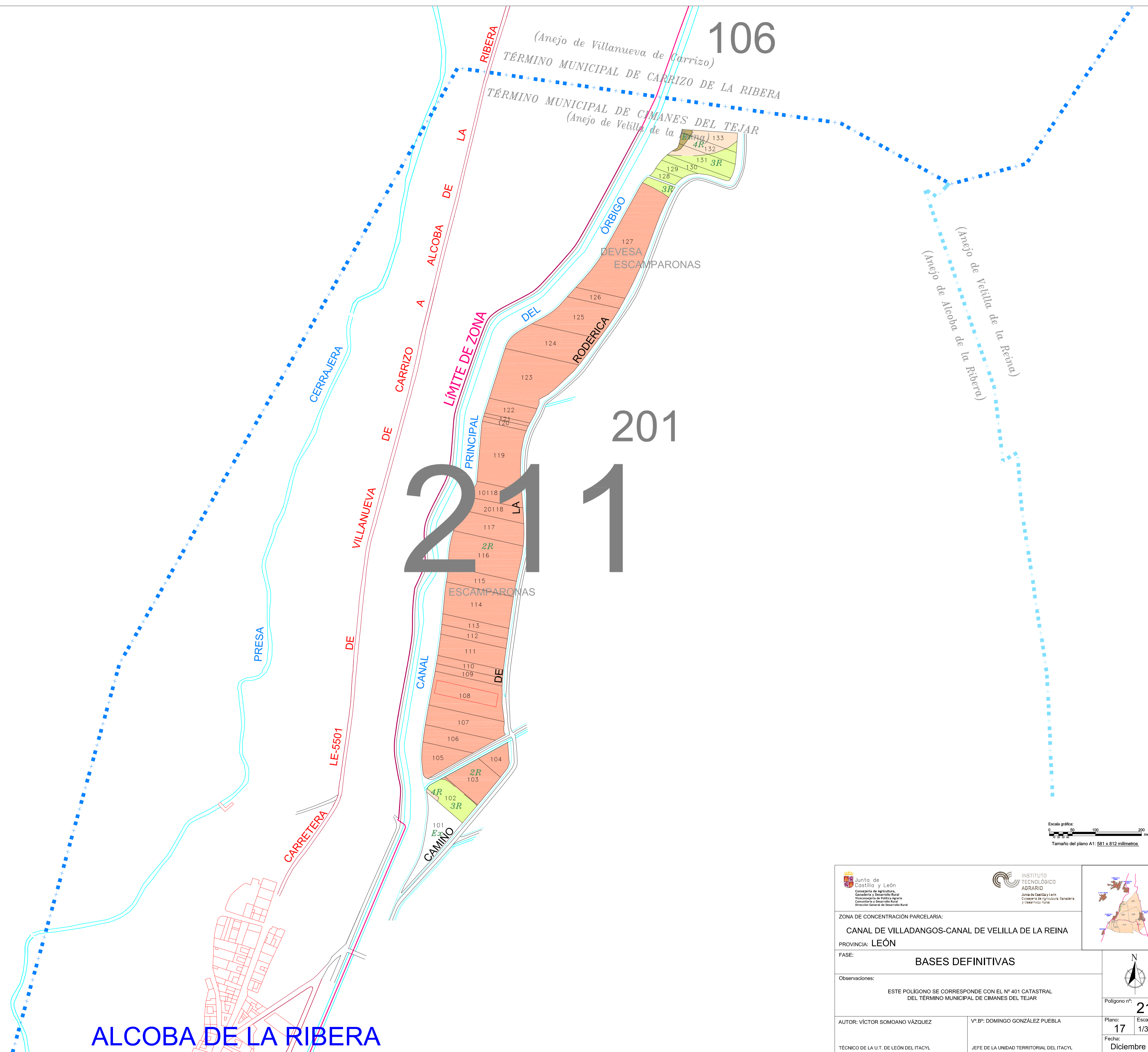


GAMA DE COLORES
DE LAS DIFERENTES
CLASES DE SUELOS

Clase	Valor	Regadío
Primera	100 pto	1R
Segunda	90 pto	2R
Tercera	80 pto	3R
Cuarta	50 pto	4R
Erial	10 pto	Er
Excluido	0 pto	Ex

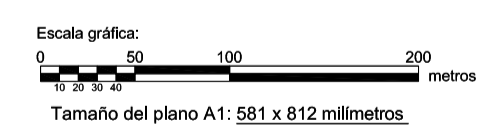




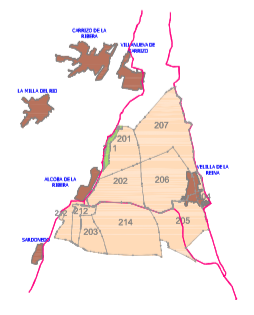
ALCOBA DE LA RIBERA

106

201

211



 		
<p>ZONA DE CONCENTRACIÓN PARCELARIA: CANAL DE VILLADANGOS-CANAL DE VELILLA DE LA REINA</p> <p>PROVINCIA: LEÓN</p> <p>FASE: BASES DEFINITIVAS</p>		
<p>Observaciones: ESTE POLÍGONO SE CORRESPONDE CON EL Nº 401 CATASTRAL DEL TÉRMINO MUNICIPAL DE CIMANES DEL TEJAR</p>		<p>Polígono nº: 211</p>
<p>AUTOR: VÍCTOR SOMOANO VÁZQUEZ</p>	<p>Vº.Bº: DOMINGO GONZÁLEZ PUEBLA</p>	<p>Plano: 17 Escala: 1/3.000</p>
<p>TÉCNICO DE LA U.T. DE LEÓN DEL ITACYL</p>	<p>JEFE DE LA UNIDAD TERRITORIAL DEL ITACYL</p>	<p>Fecha: Diciembre 2023</p>