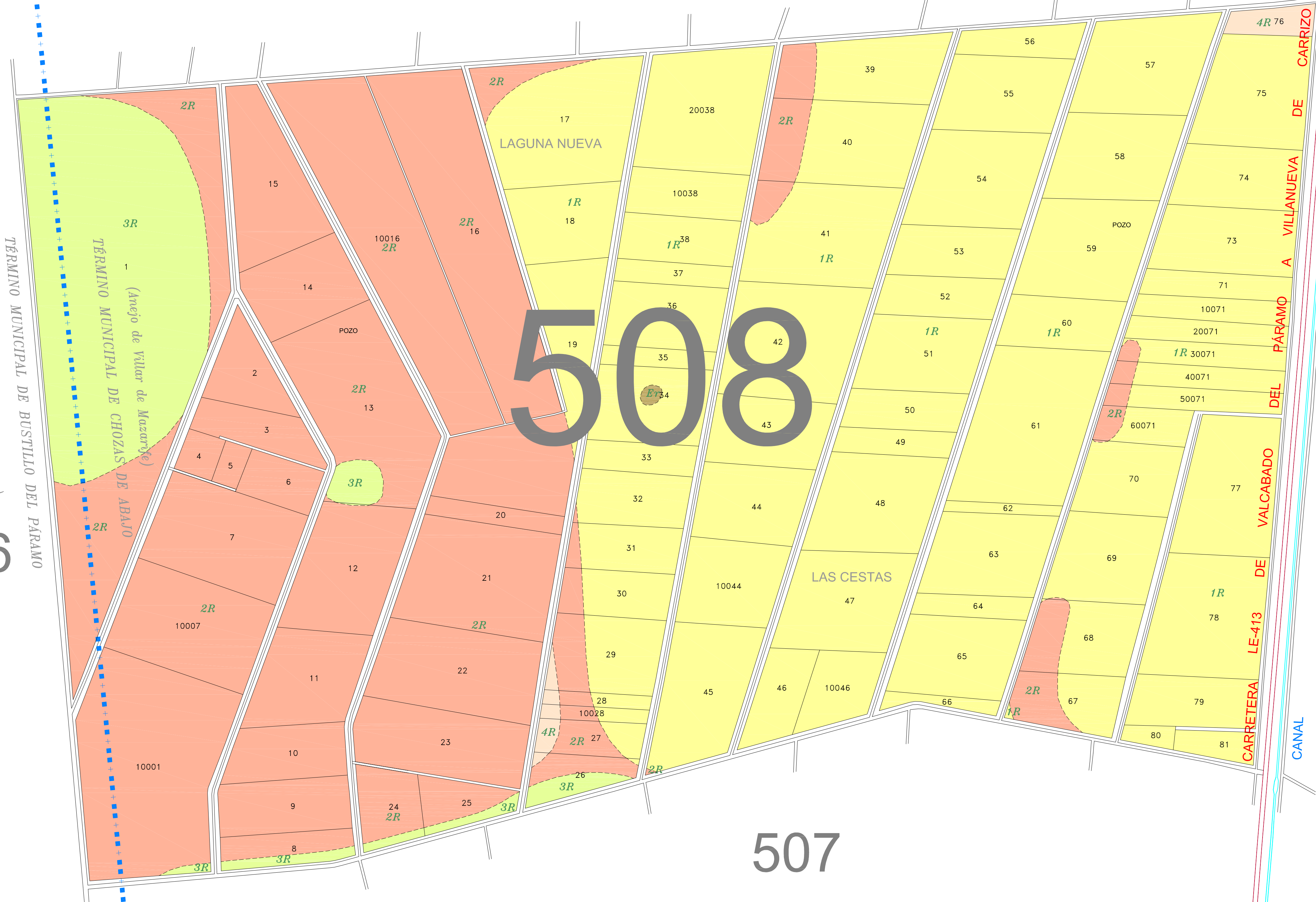


716

TÉRMINO MUNICIPAL DE BUSTILLO DEL PÁRAMO
(Anejo de Bustillo del Paramo)



509

508

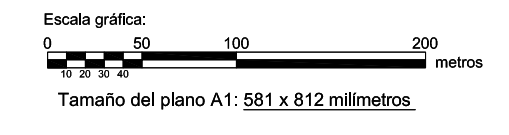
507



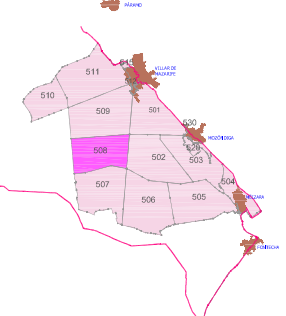
502

VILLADANGOS

DE

CARRIZO DE VILLANUEVA DEL PÁRAMO A VALCABADO DE CARRIZO
CANAL DE VILLADANGOS-CANAL DE VELILLA DE LA REINA
LE-413
CARRETERA



 		
<p>ZONA DE CONCENTRACIÓN PARCELARIA: CANAL DE VILLADANGOS-CANAL DE VELILLA DE LA REINA</p> <p>PROVINCIA: LEÓN</p> <p>FASE: BASES DEFINITIVAS</p> <p>Observaciones: ESTE POLIGONO SE CORRESPONDE CON EL Nº 108 CATASTRAL DEL TÉRMINO MUNICIPAL DE CHOZAS DE ABAJO</p>		
<p>AUTOR: VÍCTOR SOMOANO VÁZQUEZ</p> <p>TÉCNICO DE LA U.T. DE LEÓN DEL ITACYL</p>	<p>V.º B.º: DOMINGO GONZÁLEZ PUEBLA</p> <p>JEFE DE LA UNIDAD TERRITORIAL DEL ITACYL</p>	<p>Polígono nº: 508</p> <p>Plano: 55</p> <p>Escala: 1/3.000</p> <p>Fecha: Diciembre 2023</p>