POLÍGONO 006

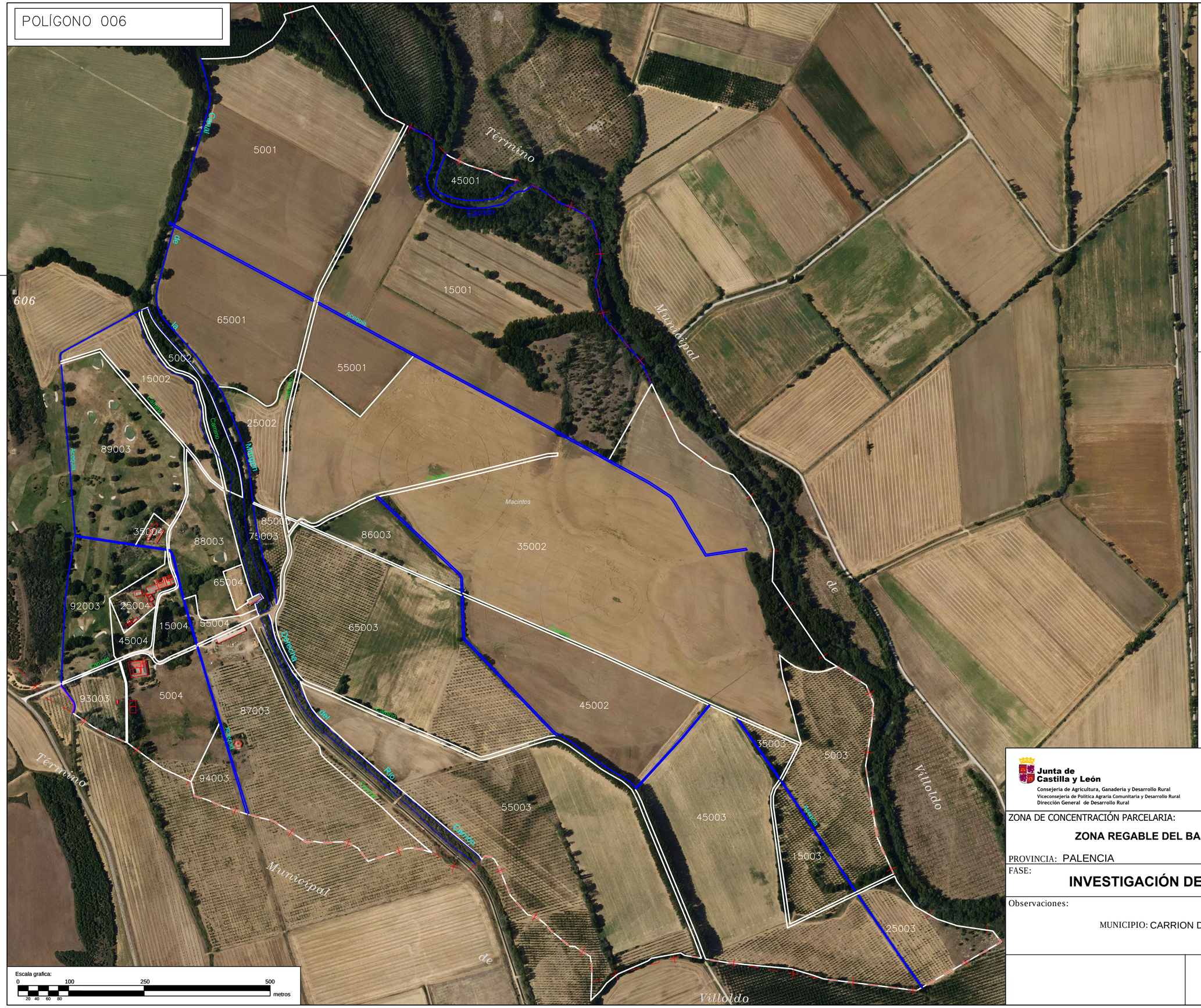

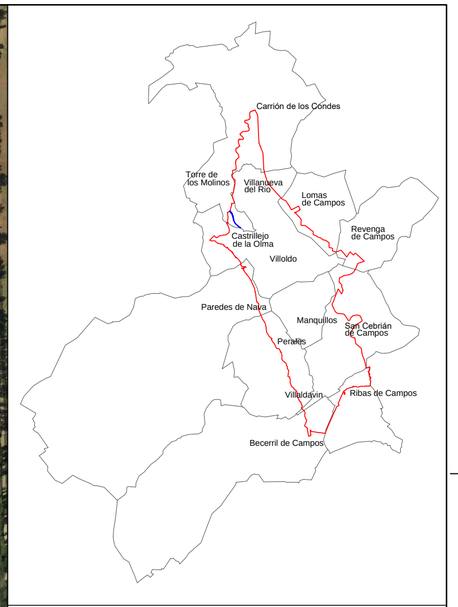

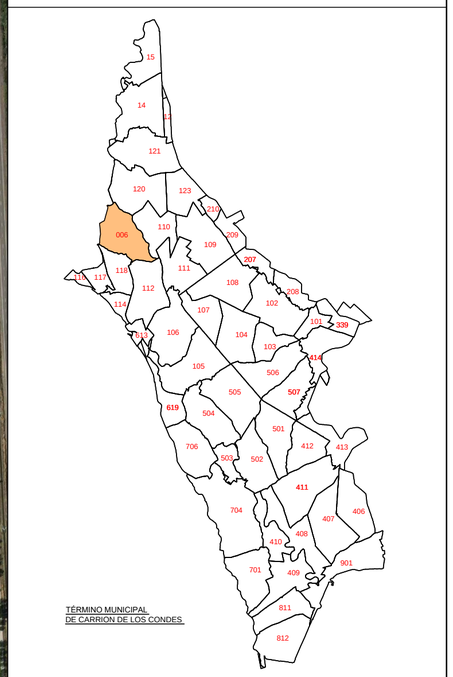

Escala grafica:
0 100 250 500 metros
20 40 60 80

Junta de Castilla y León
Consejería de Agricultura, Ganadería y Desarrollo Rural
Viceconsejería de Política Agraria Comunitaria y Desarrollo Rural
Dirección General de Desarrollo Rural

INSTITUTO TECNOLÓGICO AGRARIO
Junta de Castilla y León
Consejería de Agricultura, Ganadería y Desarrollo Rural

ZONA DE CONCENTRACIÓN PARCELARIA:

ZONA REGABLE DEL BAJO CARRIÓN

PROVINCIA: PALENCIA

FASE:

INVESTIGACIÓN DE LA PROPIEDAD

Observaciones:

MUNICIPIO: CARRION DE LOS CONDES

N

Polígono nº: **006**

Escala: 1/5.000

Fecha: Marzo 2024