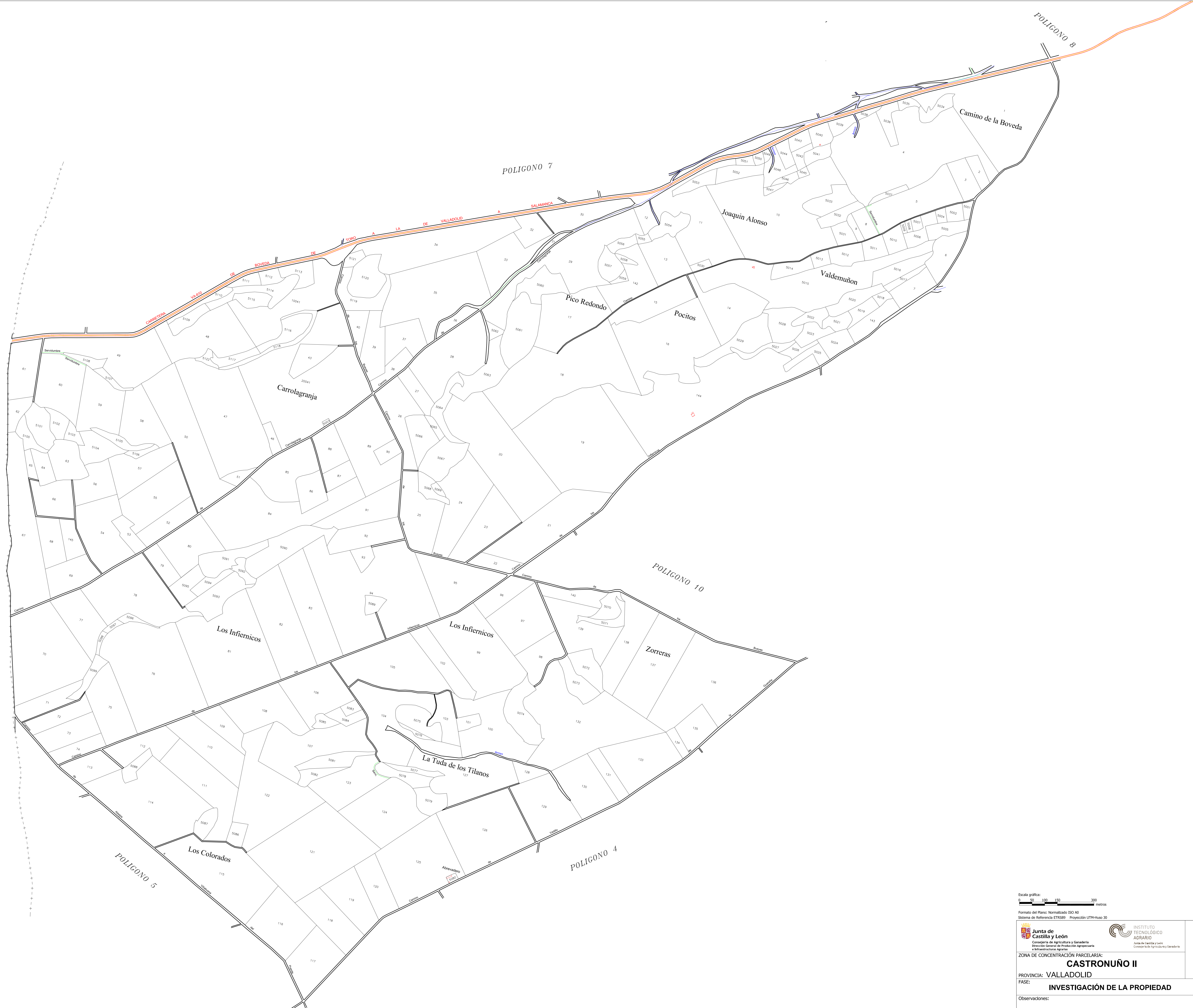


PROVINCIA DE ZAMORA
TERMINO MUNICIPAL DE BOVEDA DE TORO

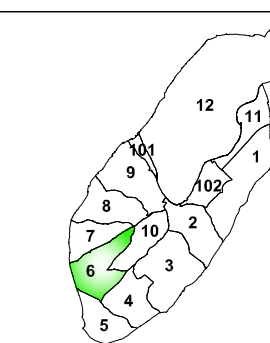


Escala gráfica:
0 50 100 150 200 300 metros

Formato del Plano: Normalizado ISO A0
Sistema de Referencia: ETRS89 - Proyección UTM-Huso 30

Junta de Castilla y León
Consejería de Agricultura y Ganadería
Dirección General de Producción Agraria e Infraestructuras Agrarias

INSTITUTO TECNOLÓGICO AGRARIO
Junta de Castilla y León
Consejería de Agricultura y Ganadería



ZONA DE CONCENTRACIÓN PARCELARIA:
CASTROÑO II

PROVINCIA: VALLADOLID
FASE: **INVESTIGACIÓN DE LA PROPIEDAD**

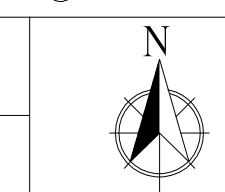
Observaciones:

Autor: Javier Velasco Acebes

VºBº: David Jesús Martínez Paniagua

INGENIERO AGRÓNOMO

JEFE DE LA UNIDAD TERRITORIAL DEL ITACYL



Polígono nº: **6**

Escala: **1/5.000**

Fecha: **Septiembre 2018**