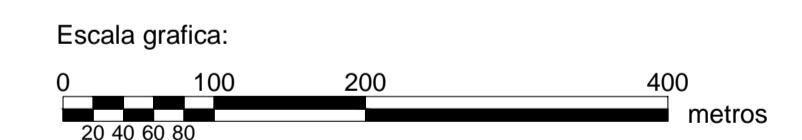
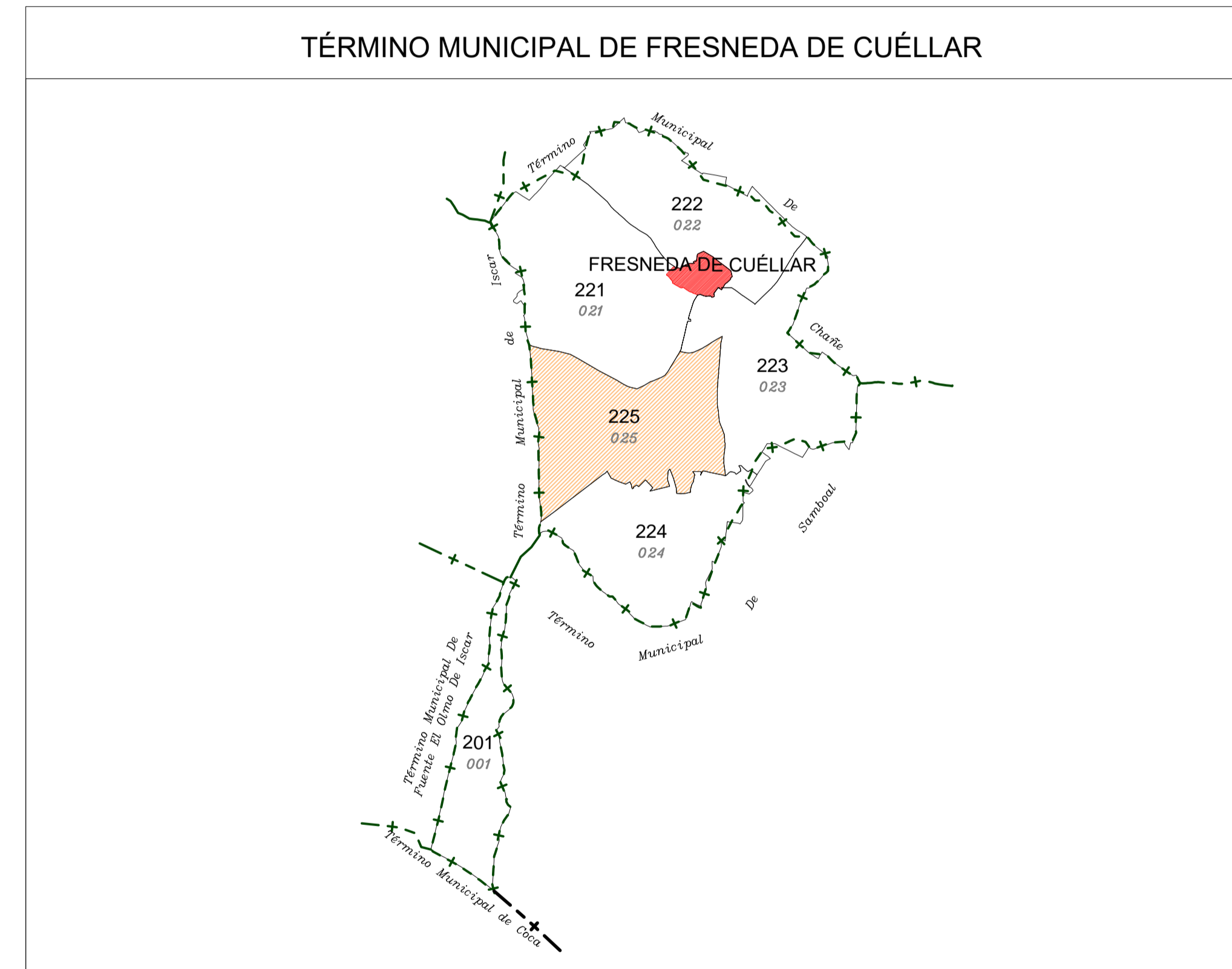
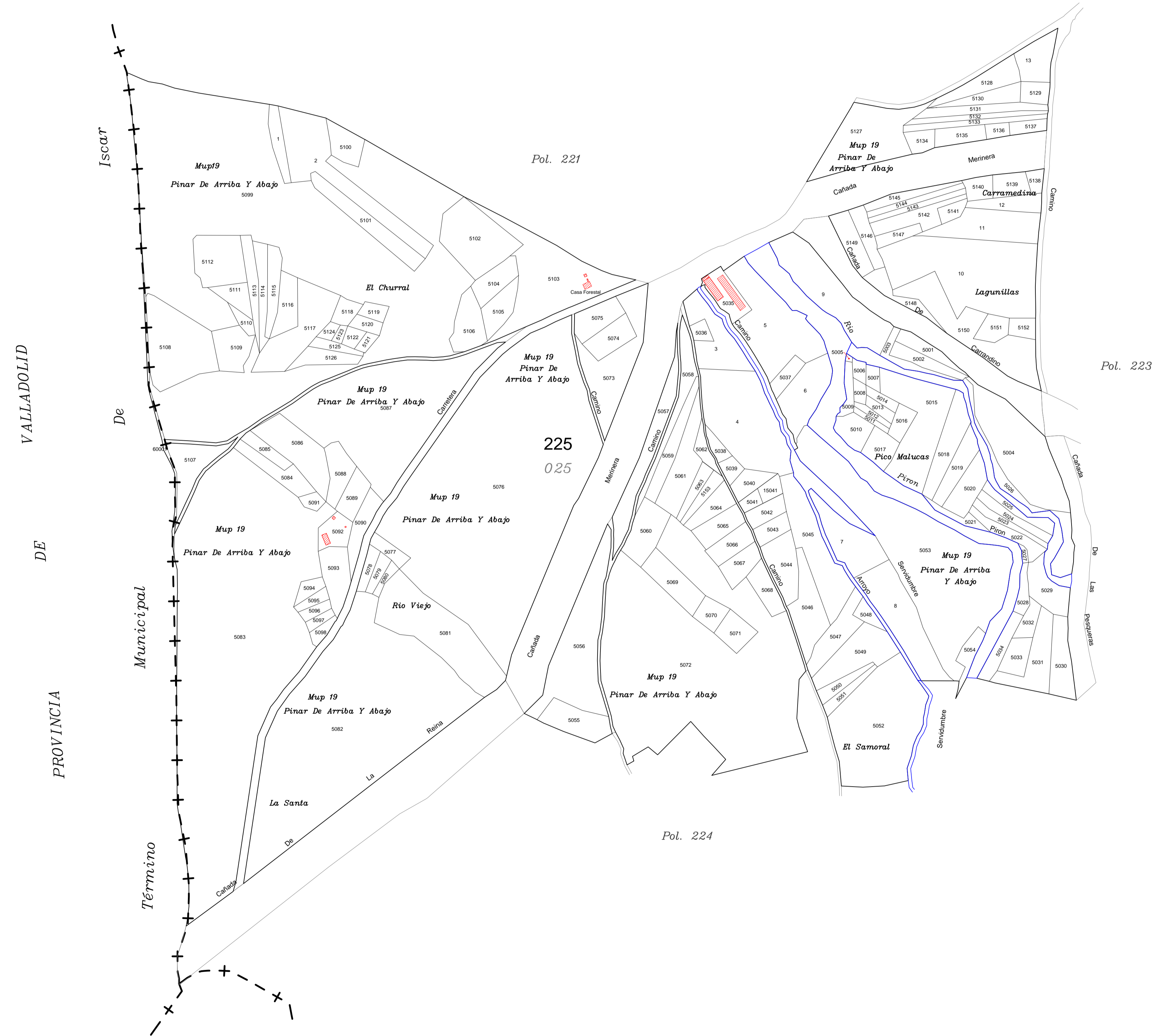


# POLÍGONO 225 (025) FRESNEDA DE CUÉLLAR



LEYENDA	
000	Número de polígono Nuevo
000	Número de polígono catastral

 <p>Junta de Castilla y León Consejería de Agricultura, Ganadería y Desarrollo Rural Viceministerio de Política Agraria Comunitaria y Desarrollo Rural Dirección General de Desarrollo Rural</p>	 <p>INSTITUTO TECNOLÓGICO AGRARIO Junta de Castilla y León Consejería de Agricultura y Ganadería</p>	 <p>FRESNEDA DE CUÉLLAR</p>
<p>CONCENTRACIÓN PARCELARIA DE: SANCHONUÑO-CHAÑE-REMONDO-FRESNEDA DE CUÉLLAR Y ARROYO DE CUÉLLAR</p>		
<p>PROVINCIA: SEGOVIA</p>		
<p>Fase: <b>INVESTIGACIÓN</b></p>		
<p>Observaciones: <b>TÉRMINO MUNICIPAL DE FRESNEDA DE CUÉLLAR</b></p>		
<p>Autor: ALFONSO PALMERO QUINTANILLA</p>	<p>Vº.Bº: MARINO ASENSIO SÁNCHEZ</p>	<p>Polygono nº: <b>225</b></p>
<p>TÉCNICO DE LA U.T. DE SEGOVIA DEL ITACYL</p>	<p>JEFE DE ÁREA DE PLANIFICACIÓN E INGENIERÍA DEL ITACYL</p>	<p>Escala: <b>1/5.000</b></p>
<p>Fecha: <b>Octubre 2024</b></p>		<p>Proyecto de Rehabilitación ETREB</p>