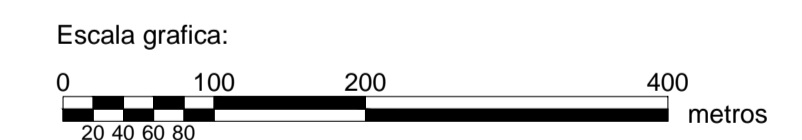
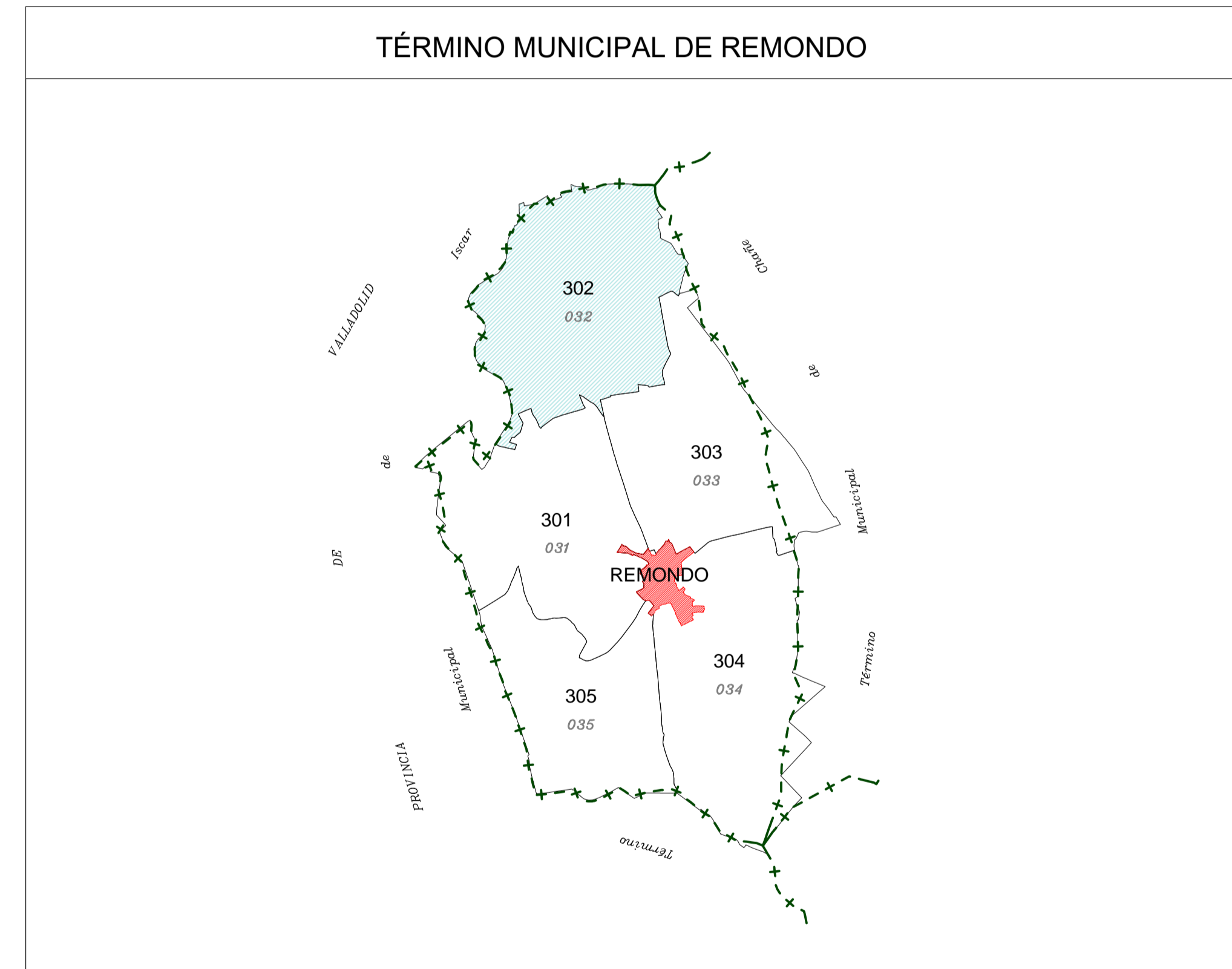
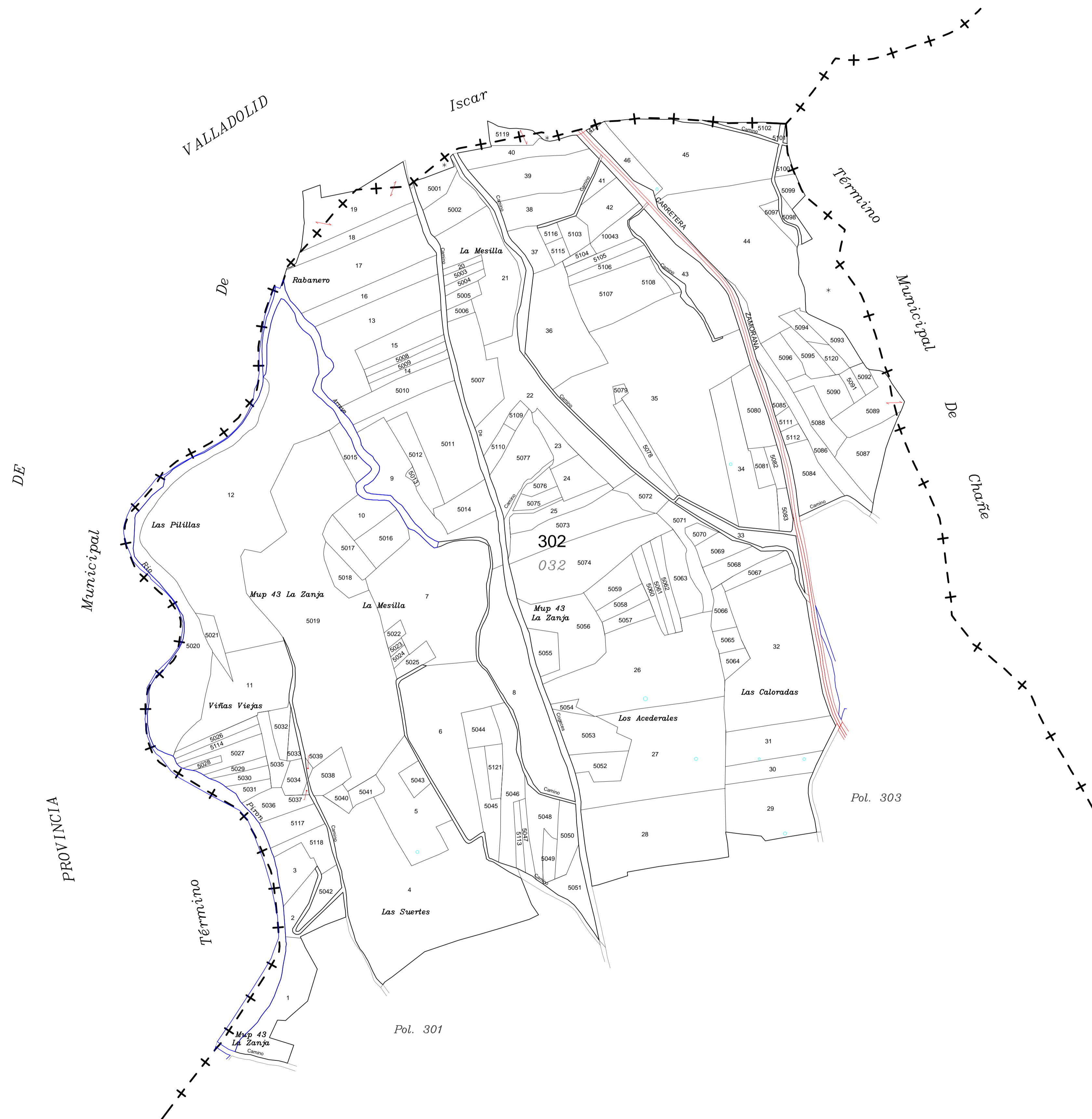


POLÍGONO 302 (032) REMONDO



LEYENDA	
000	Número de polígono Nuevo
000	Número de polígono catastral


Junta de Castilla y León
 Consejería de Agricultura, Ganadería y Desarrollo Rural
 Viceconsejería de Política Agraria Comunitaria y Desarrollo Rural
 Dirección General de Desarrollo Rural


INSTITUTO TECNOLÓGICO AGRARIO
 Junta de Castilla y León
 Consejería de Agricultura y Ganadería

CONCENTRACIÓN PARCELARIA DE:
 SANCHONUÑO-CHAÑE-REMONDO-FRESNEDA DE CUÉLLAR
 Y ARROYO DE CUÉLLAR
 PROVINCIA: SEGOVIA

Fase: **INVESTIGACIÓN**

Observaciones:

TÉRMINO MUNICIPAL DE REMONDO

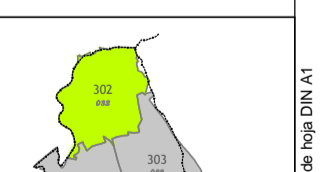
Autor: ALFONSO PALMERO QUINTANILLA Vº.Bº: MARINO ASENSIO SÁNCHEZ

TÉCNICO DE LA U.T. DE SEGOVIA DEL ITACYL JEFE DE ÁREA DE PLANIFICACIÓN E INGENIERÍA DEL ITACYL

Polígono nº: **302**

Escala: **1/5.000**

Fecha: **Octubre 2024**



Sistema de Referencia ETRS89
 Proyección UTM Huso 30 Norte
 Formato de Noe DMI 41