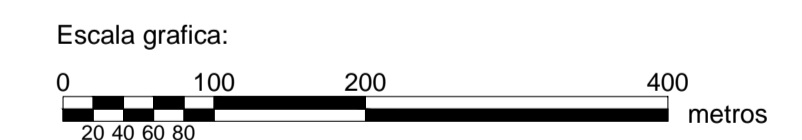
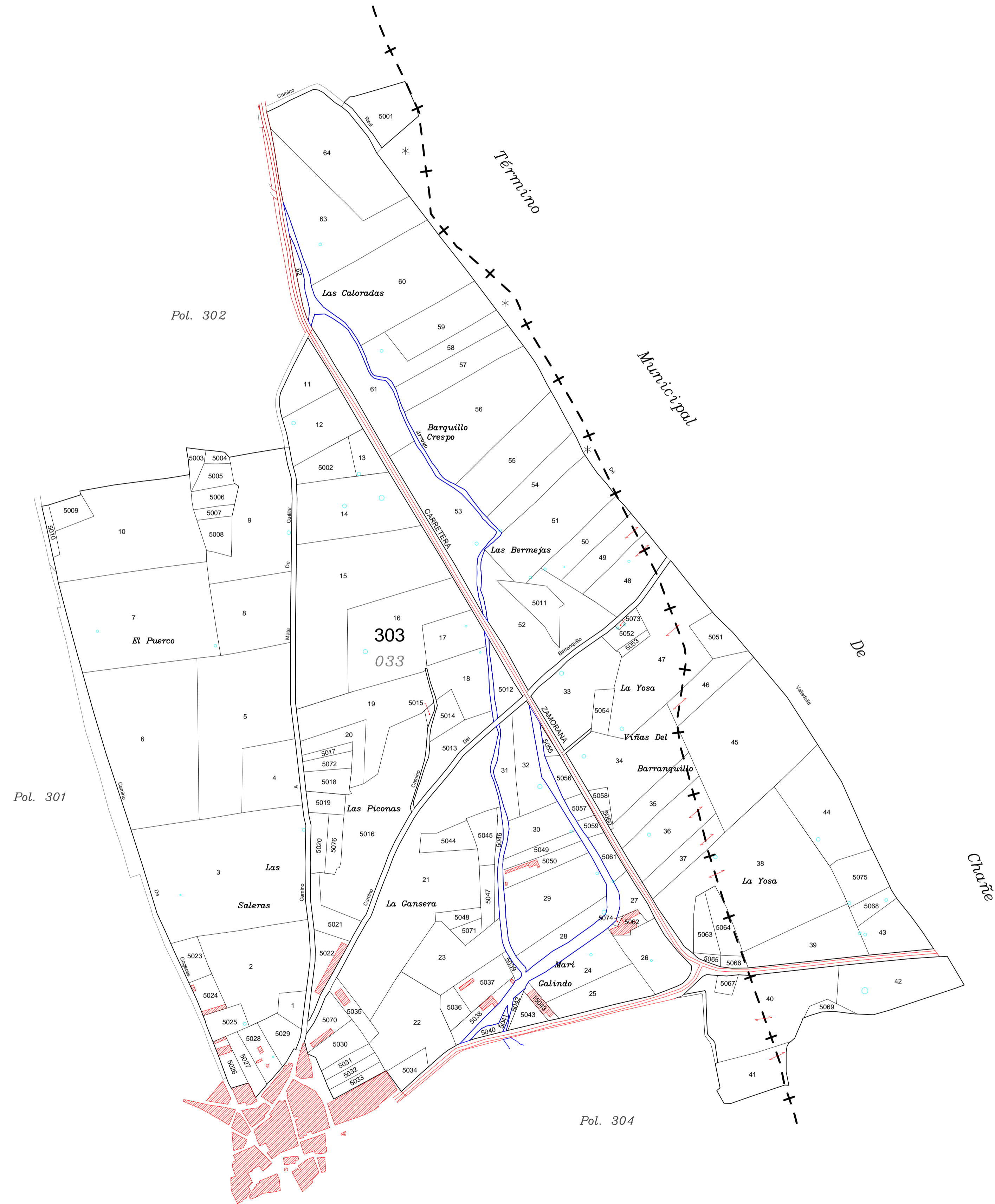


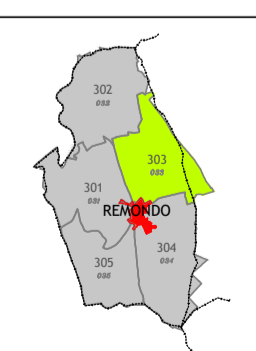
POLÍGONO 303 (033) REMONDO



| LEYENDA | |
|---------|------------------------------|
| 000 | Número de polígono Nuevo |
| 000 | Número de polígono catastral |


Junta de Castilla y León
 Consejería de Agricultura, Ganadería y Desarrollo Rural
 Viceconsejería de Política Agraria Comunitaria y Desarrollo Rural
 Dirección General de Desarrollo Rural


INSTITUTO TECNOLÓGICO AGRARIO
 Junta de Castilla y León
 Consejería de Agricultura y Ganadería



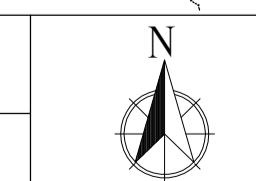
CONCENTRACIÓN PARCELARIA DE:
SANCHONUÑO-CHAÑE-REMONDO-FRESNEDA DE CUÉLLAR Y ARROYO DE CUÉLLAR
 PROVINCIA: **SEGOVIA**

Fase: **INVESTIGACIÓN**

Observaciones: **TÉRMINO MUNICIPAL DE REMONDO**

Autor: **ALFONSO PALMERO QUINTANILLA** Vº.Bº: **MARINO ASENSIO SÁNCHEZ**

Jefe de la Unidad Territorial de Segovia del Itacyl. Jefe de Área de Planificación e Ingeniería del Itacyl.



Polígono nº: **303**

Escala: **1/5.000**

Fecha: **Octubre 2024**