POLÍGONO 304 *(034)*
REMONDO

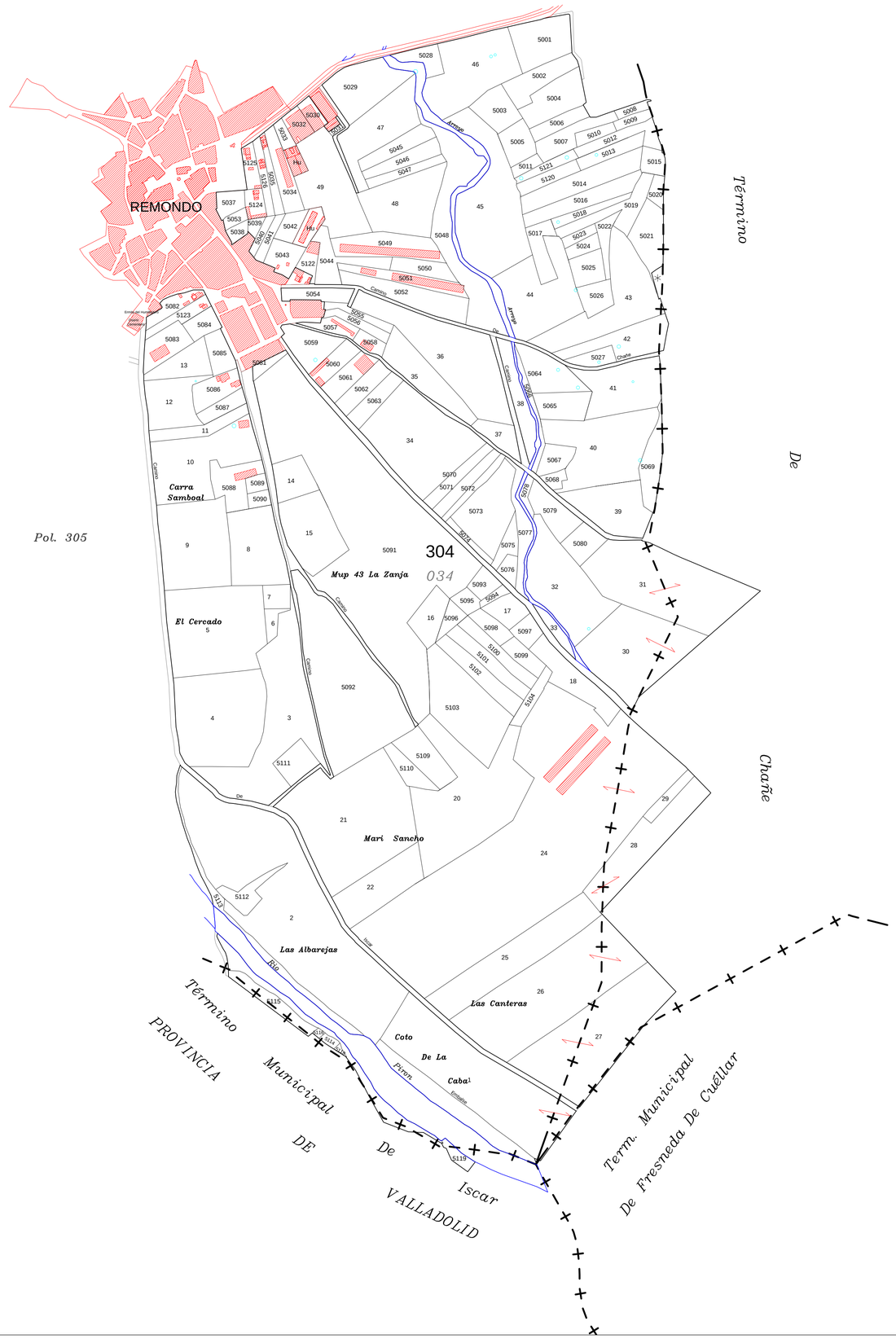

ZONA DE CONCENTRACIÓN

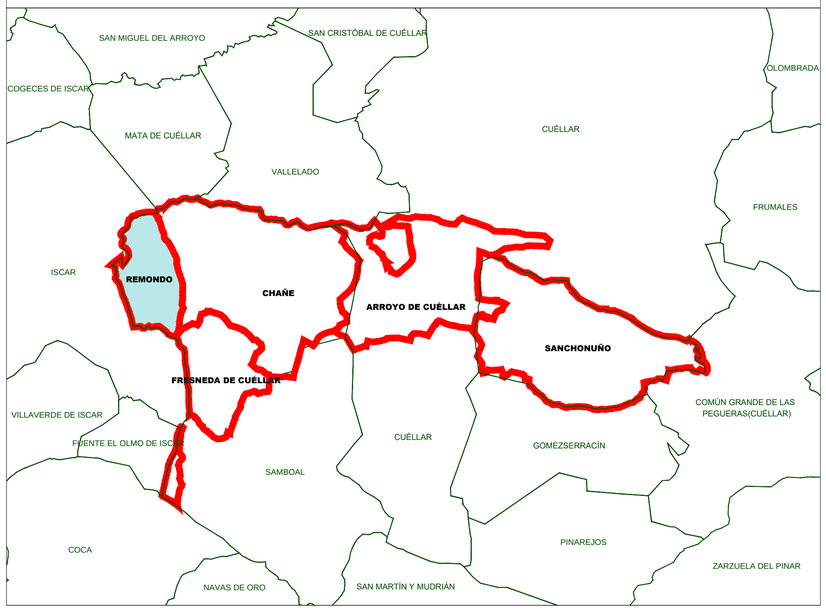

TÉRMINO MUNICIPAL DE REMONDO

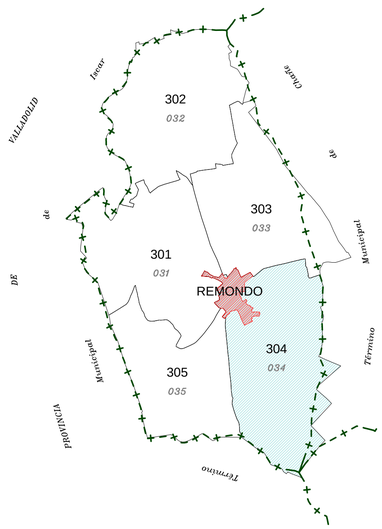

Escala grafica:

0 100 200 400 metros

20 40 60 80

LEYENDA

000 Número de polígono Nuevo

000 Número de polígono catastral

Junta de Castilla y León
Consejería de Agricultura, Ganadería y Desarrollo Rural
Viceconsejería de Política Agraria Comunitaria y Desarrollo Rural
Dirección General de Desarrollo Rural

INSTITUTO TECNOLÓGICO AGRARIO
Junta de Castilla y León
Consejería de Agricultura y Ganadería

CONCENTRACIÓN PARCELARIA DE:
SANCHONUÑO-CHAÑE-REMONDO-FRESNEDA DE CUÉLLAR Y ARROYO DE CUÉLLAR

PROVINCIA: SEGOVIA

Fase:
INVESTIGACIÓN

Observaciones:
TÉRMINO MUNICIPAL DE REMONDO

Polígono nº: **304**

Escala: 1/5.000

Fecha: Octubre 2024

Autor: ALFONSO PALMERO QUINTANILLA
TÉCNICO DE LA U.T. DE SEGOVIA DEL ITACYL

Vº.Bº: MARINO ASENSIO SÁNCHEZ
JEFE DE ÁREA DE PLANIFICACIÓN E INGENIERÍA DEL ITACYL

Formato de hoja DIN A1
Proyección UTM Huso 30 Norte
Sistema de Referencia ETRS89