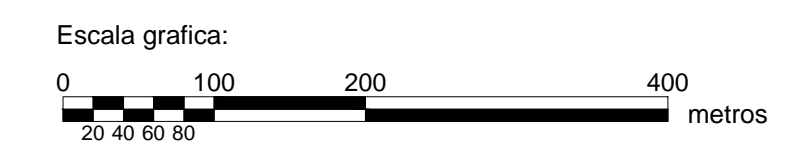
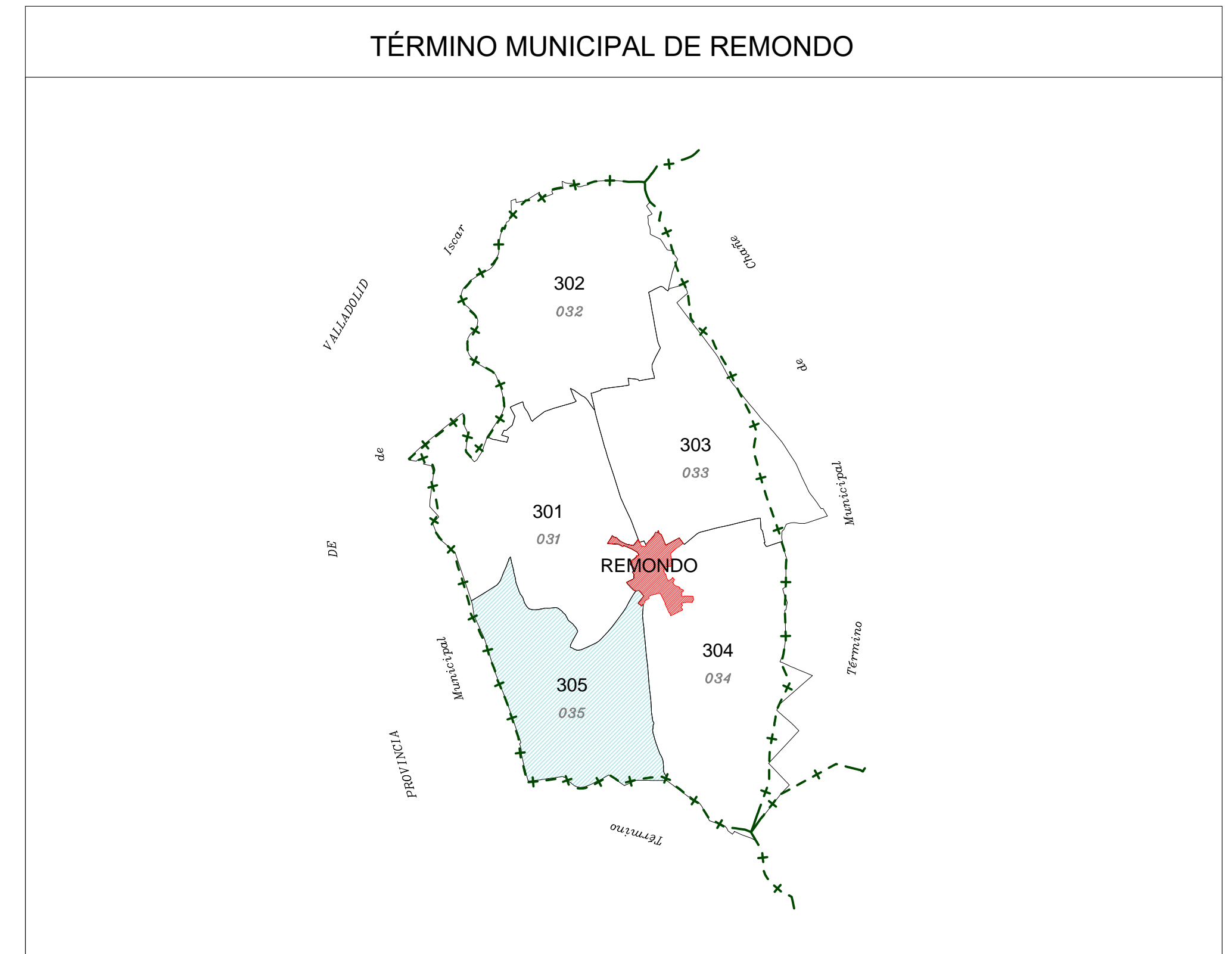
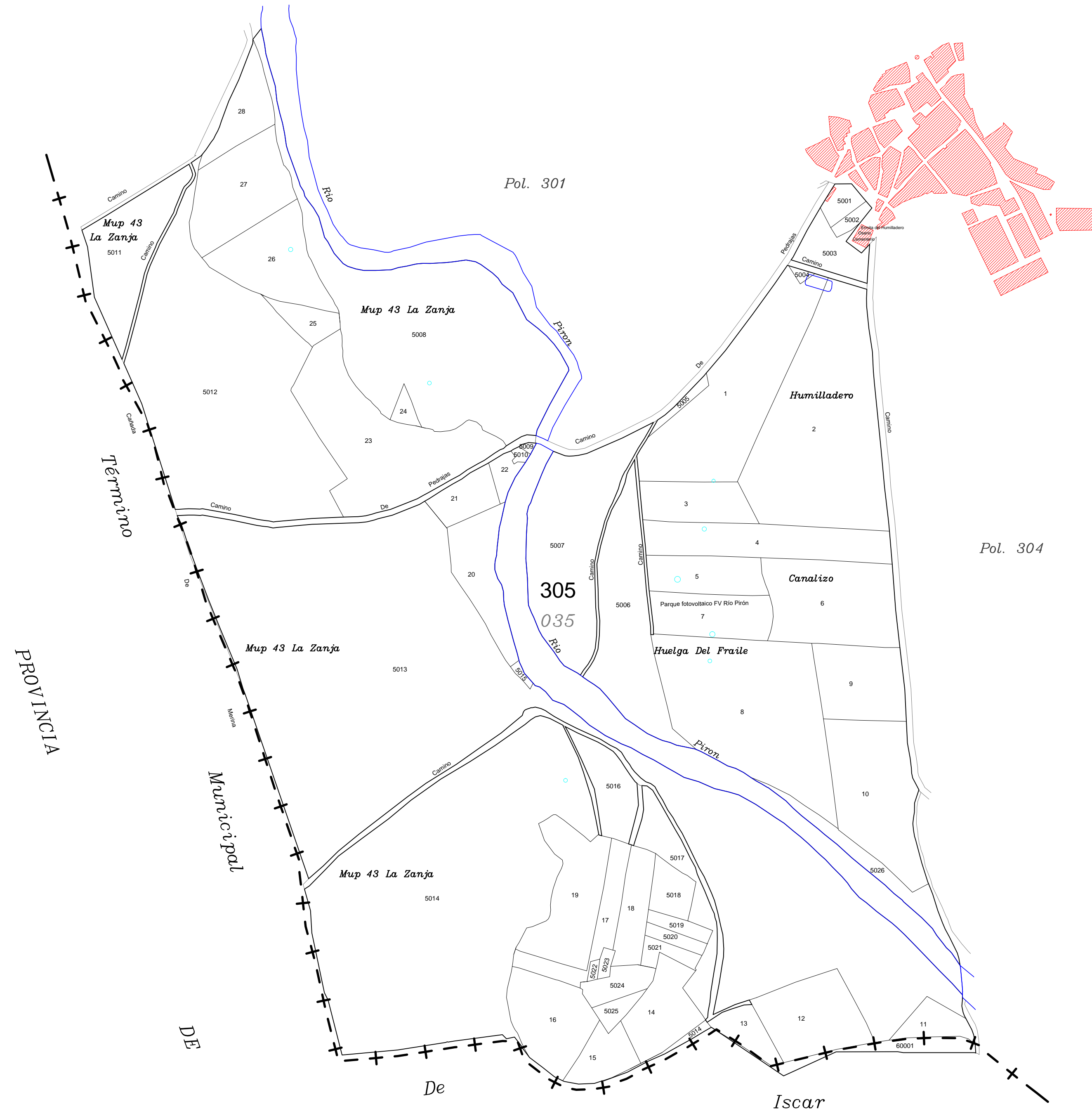


POLÍGONO 305 (035) REMONDO



LEYENDA	
000	Número de polígono Nuevo
000	Número de polígono catastral


Junta de Castilla y León
 Consejería de Agricultura, Ganadería y Desarrollo Rural
 Viceconsejería de Política Agraria Comunitaria y Desarrollo Rural
 Dirección General de Desarrollo Rural


INSTITUTO TECNOLÓGICO AGRARIO
 Junta de Castilla y León
 Consejería de Agricultura y Ganadería


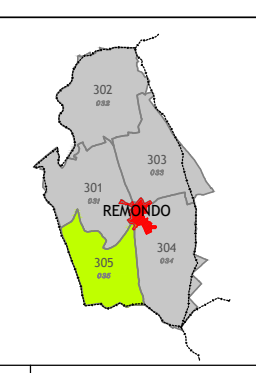
CONCENTRACIÓN PARCELARIA DE:
SANCHONUÑO-CHAÑE-REMONDO-FRESNEDA DE CUÉLLAR Y ARROYO DE CUÉLLAR
 PROVINCIA: **SEGOVIA**

Fase: **INVESTIGACIÓN**

Observaciones: **TÉRMINO MUNICIPAL DE REMONDO**

Autor: **ALFONSO PALMERO QUINTANILLA** Vº.Bº: **MARINO ASENSIO SÁNCHEZ**

TÉCNICO DE LA U.T. DE SEGOVIA DEL ITACYL JEFE DE ÁREA DE PLANIFICACIÓN E INGENIERÍA DEL ITACYL



Polígono nº: **305**

Escala: **1/5.000**

Fecha: **Octubre 2024**