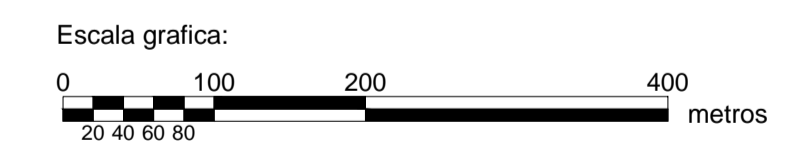
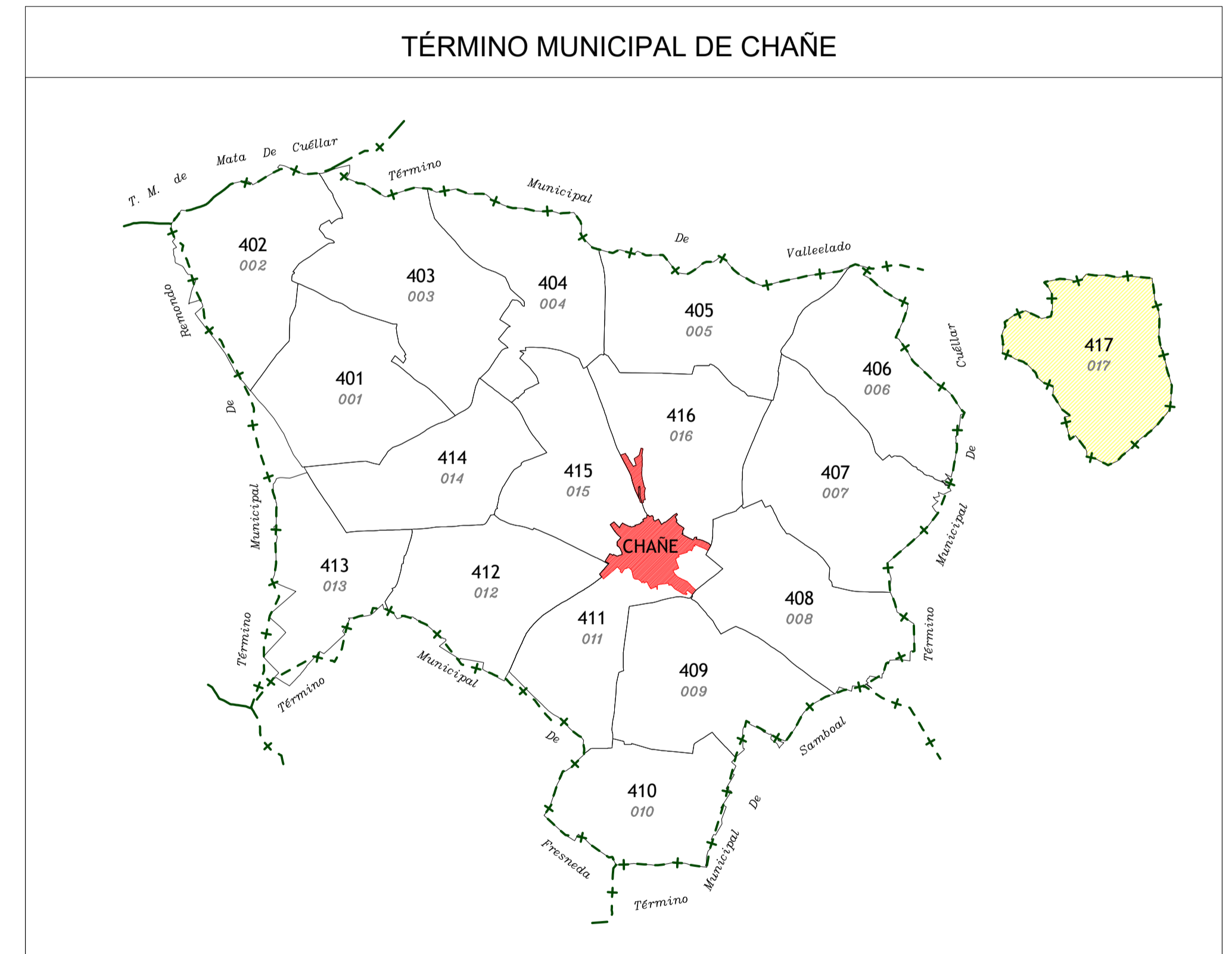
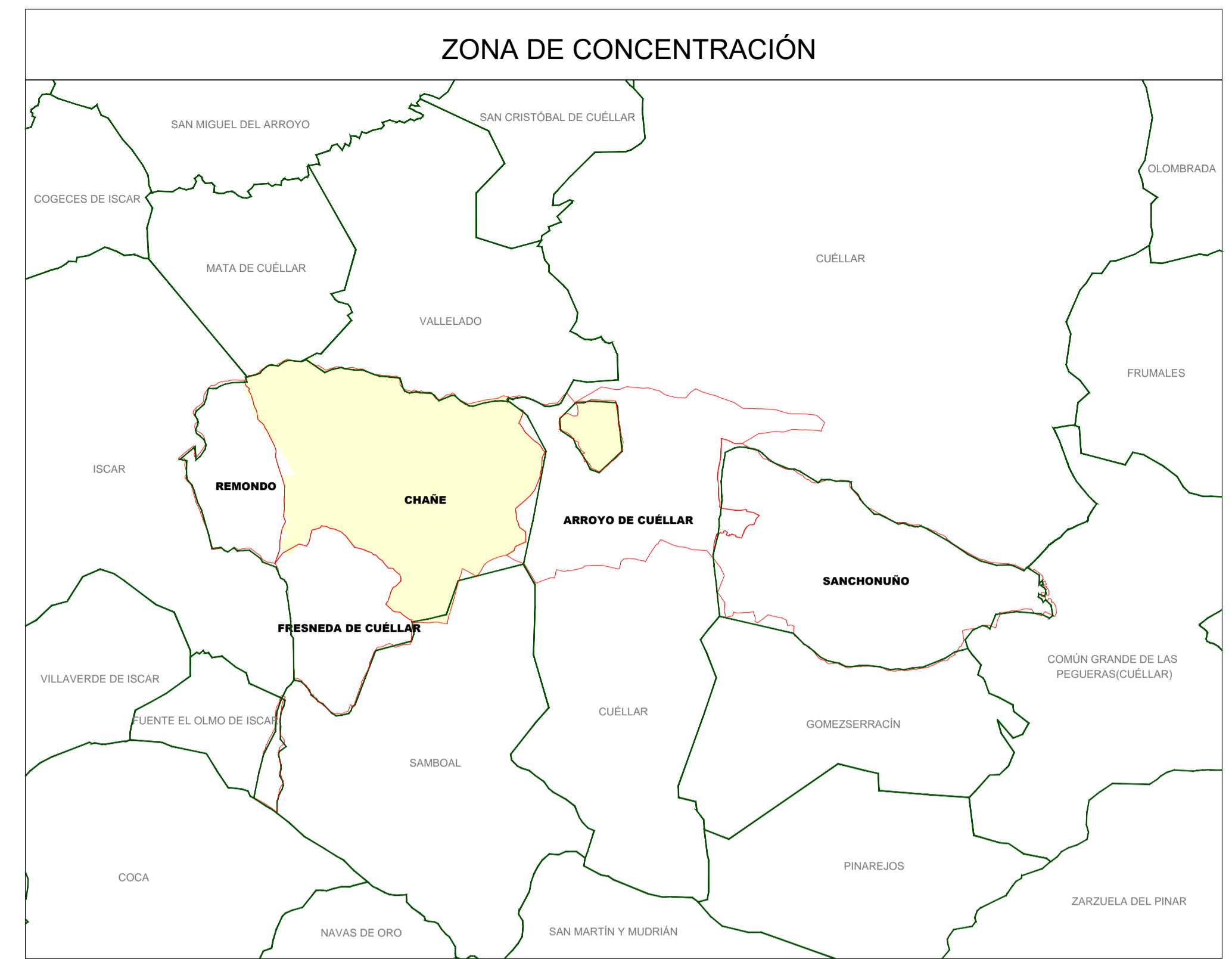
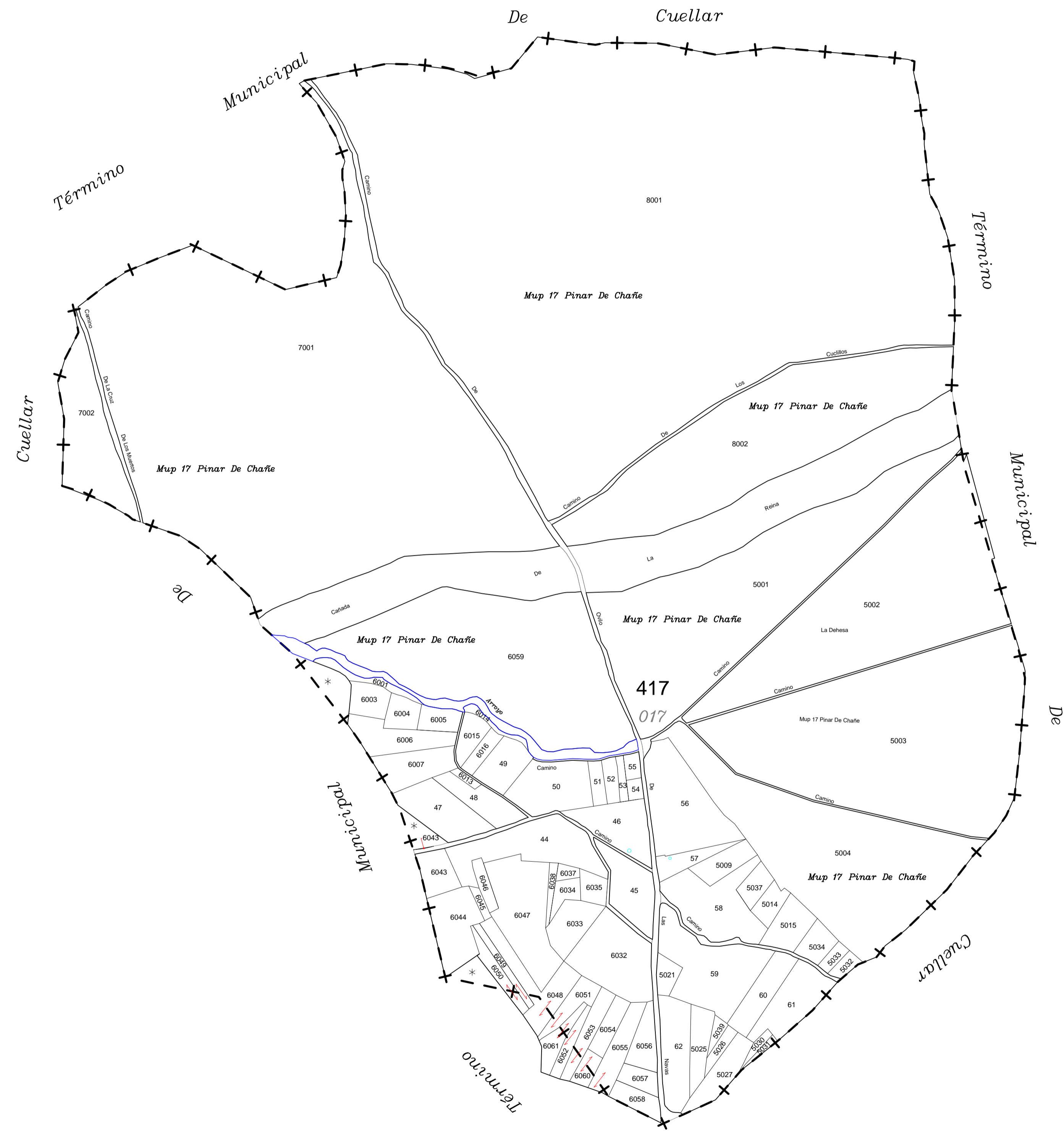


# POLÍGONO 417 (017) CHAÑE



LEYENDA	
000	Número de polígono Nuevo
000	Número de polígono catastral

<p>Junta de Castilla y León Consejería de Agricultura, Ganadería y Desarrollo Rural Viceministerio de Política Agraria Comunitaria y Desarrollo Rural Dirección General de Desarrollo Rural</p>	<p>INSTITUTO TECNOLÓGICO AGRARIO Junta de Castilla y León Consejería de Agricultura y Ganadería</p>	
<p>CONCENTRACIÓN PARCELARIA DE: SANCHONUÑO-CHAÑE-REMONDO-FRESNEDA DE CUÉLLAR Y ARROYO DE CUÉLLAR</p> <p>PROVINCIA: SEGOVIA</p> <p>Fase: <b>INVESTIGACIÓN</b></p> <p>Observaciones:</p> <p style="text-align: center;"><b>TÉRMINO MUNICIPAL DE CHAÑE</b></p>		
<p>Autor: ALFONSO PALMERO QUINTANILLA</p> <p>TÉCNICO DE LA U.T. DE SEGOVIA DEL ITACYL</p>	<p>Vº.Bº: MARINO ASENSIO SÁNCHEZ</p> <p>JEFE DE ÁREA DE PLANIFICACIÓN E INGENIERÍA DEL ITACYL</p>	<p>Polígono nº: <b>417</b></p> <p>Escala: <b>1/5.000</b></p> <p>Fecha: <b>Octubre 2024</b></p>