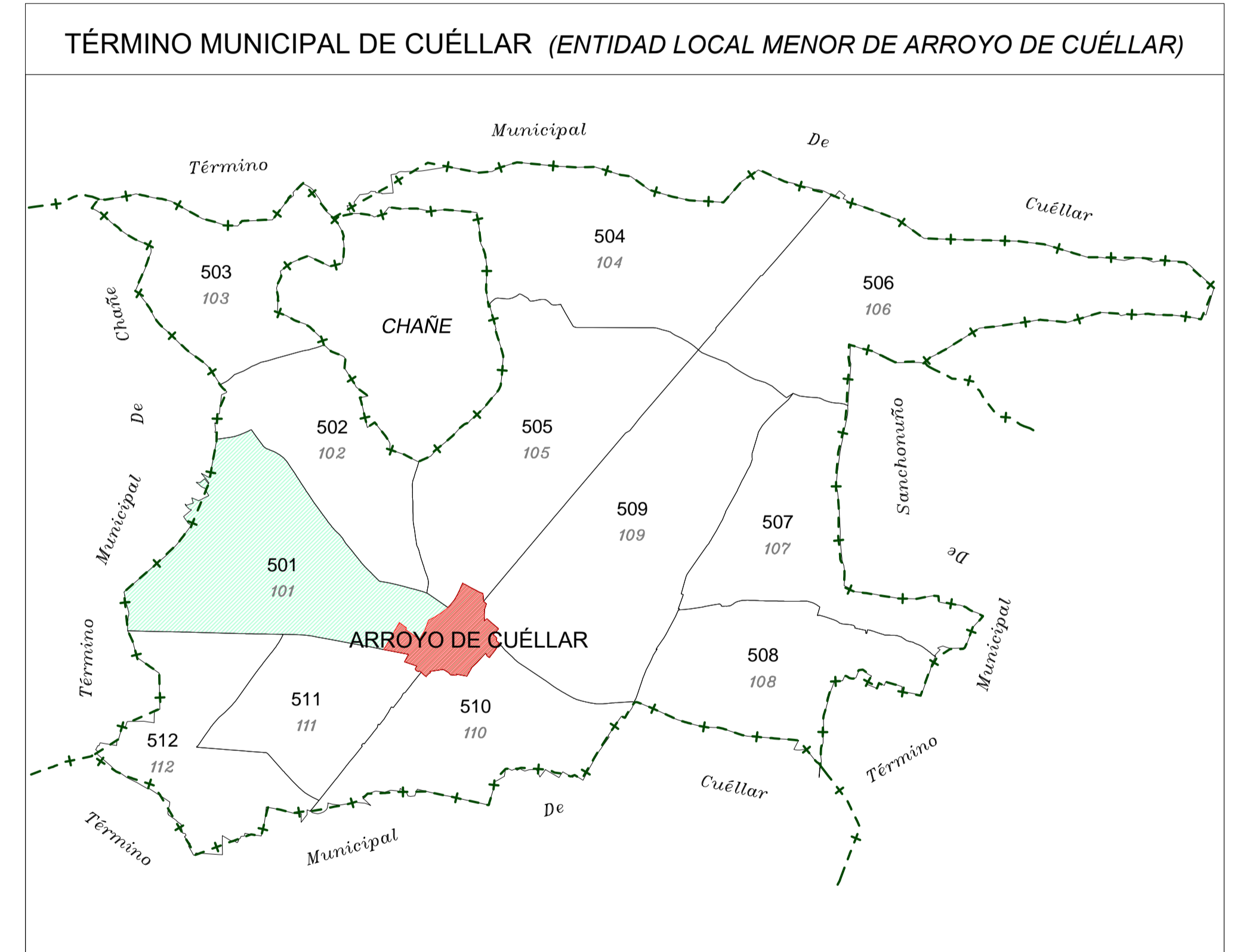
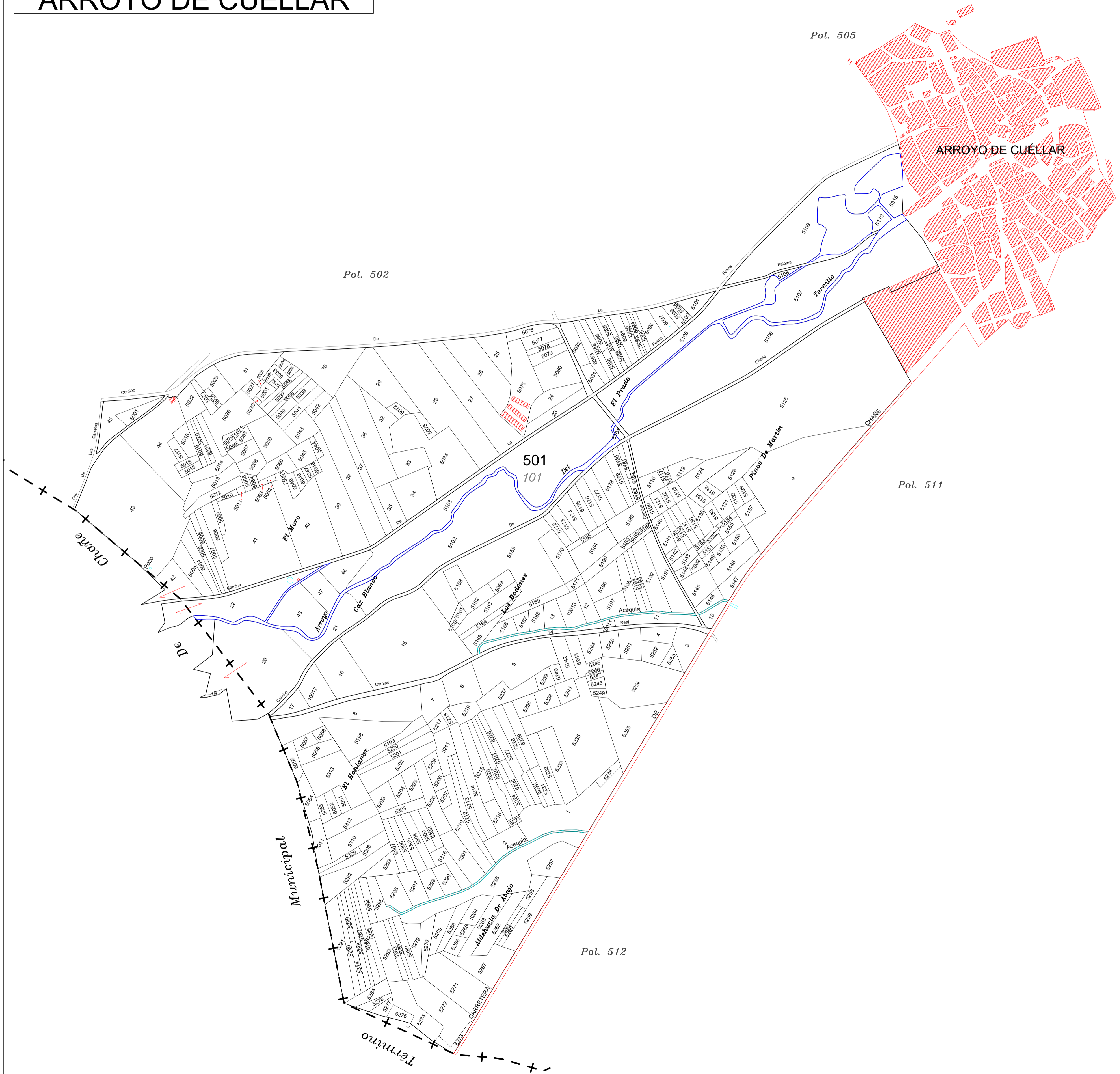
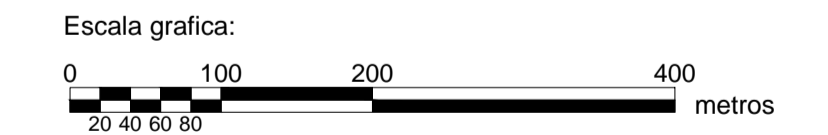


# POLÍGONO 501 (101) ARROYO DE CUÉLLAR



LEYENDA	
000	Número de polígono Nuevo
000	Número de polígono catastral



**Junta de Castilla y León**  
Consejería de Agricultura, Ganadería y Desarrollo Rural  
Visoconcepción de Política Agraria Comunitaria y Desarrollo Rural  
Dirección General de Desarrollo Rural

**INSTITUTO TECNOLÓGICO AGRARIO**  
Junta de Castilla y León  
Consejería de Agricultura y Ganadería

**CONCENTRACIÓN PARCELARIA DE:**  
SANCHONUÑO-CHAÑE-REMONDO-FRESNEDA DE CUÉLLAR  
Y ARROYO DE CUÉLLAR

PROVINCIA: SEGOVIA

Fase: **INVESTIGACIÓN**

Observaciones:  
**TÉRMINO MUNICIPAL DE CUÉLLAR**  
**ENTIDAD LOCAL MENOR DE ARROYO DE CUÉLLAR**

Autor: ALFONSO PALMERO QUINTANILLA Vº.Bº: MARINO ASENSIO SÁNCHEZ

TÉCNICO DE LA U.T. DE SEGOVIA DEL ITACYL JEFE DE ÁREA DE PLANIFICACIÓN E INGENIERÍA DEL ITACYL

Polígono nº: **501**  
Escala: 1/5.000  
Fecha: Octubre 2024