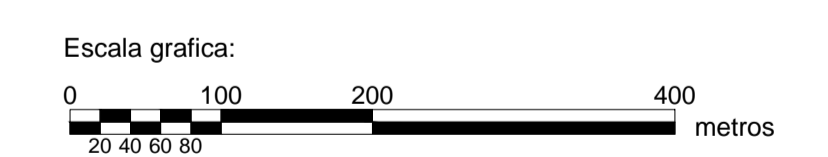
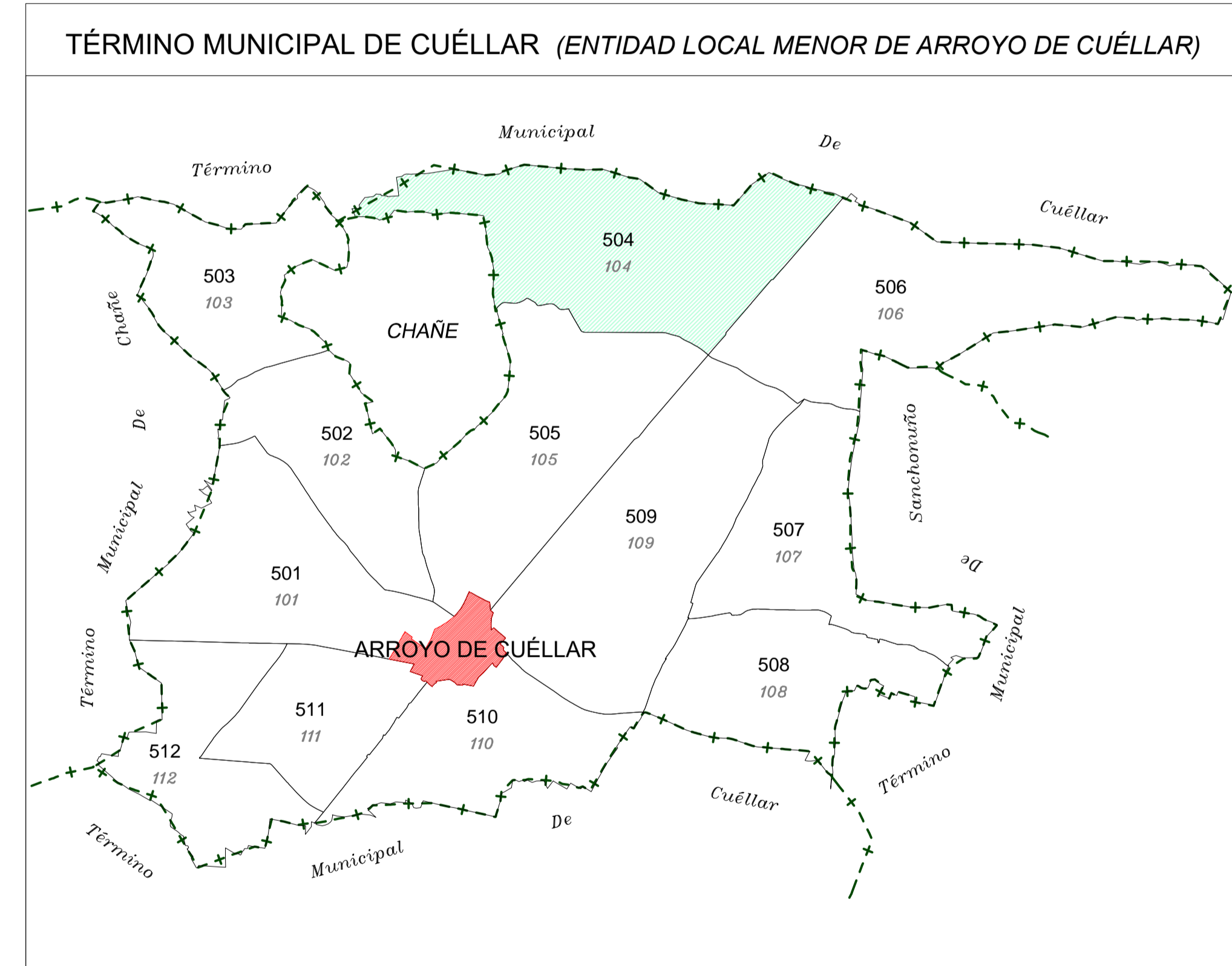
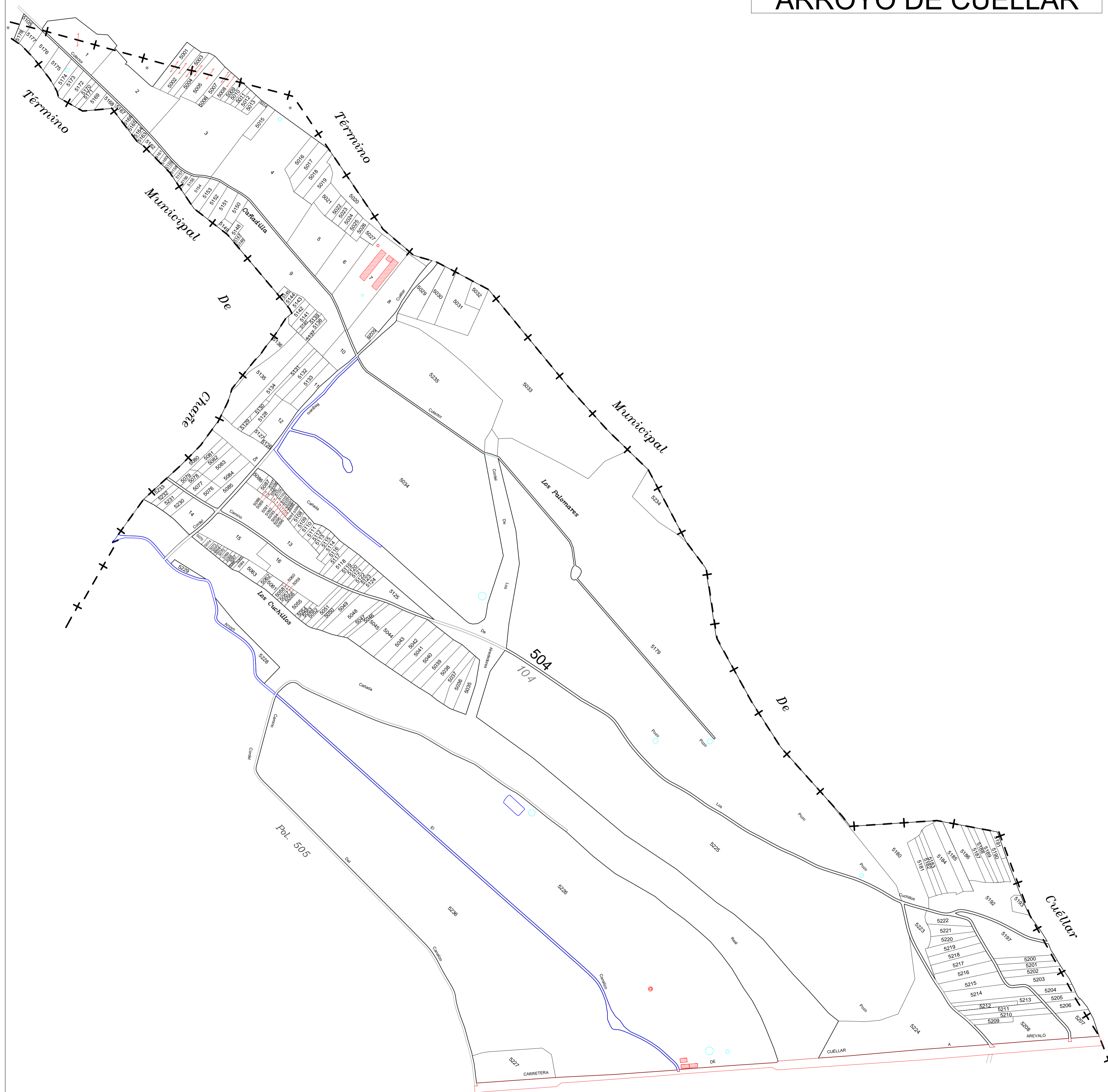


POLÍGONO 504 (104) ARROYO DE CUÉLLAR



LEYENDA	
000	Número de polígono Nuevo
000	Número de polígono catastral

<p>Junta de Castilla y León Consejería de Agricultura, Ganadería y Desarrollo Rural Visoconcepción de Política Agraria Comunitaria y Desarrollo Rural Dirección General de Desarrollo Rural</p>	<p>INSTITUTO TECNOLÓGICO AGRARIO Junta de Castilla y León Consejería de Agricultura y Ganadería</p>		
			<p>CONCENTRACIÓN PARCELARIA DE: SANCHONUÑO-CHAÑE-REMONDO-FRESNEDA DE CUÉLLAR Y ARROYO DE CUÉLLAR</p> <p>PROVINCIA: SEGOVIA</p> <p>Fase: INVESTIGACIÓN</p> <p>Observaciones: TÉRMINO MUNICIPAL DE CUÉLLAR ENTIDAD LOCAL MENOR DE ARROYO DE CUÉLLAR</p>
<p>Autor: ALFONSO PALMERO QUINTANILLA</p>		<p>Vº.Bº: MARINO ASENSIO SÁNCHEZ</p>	<p>Polígono nº: 504</p> <p>Escala: 1/5.000</p> <p>Fecha: Octubre 2024</p>
<p>TÉCNICO DE LA U.T. DE SEGOVIA DEL ITACYL</p>		<p>JEFE DE ÁREA DE PLANIFICACIÓN E INGENIERÍA DEL ITACYL</p>	

Sistema de Referencia: ETRS89
 Proyección: UTM Huso 30 Norte
 Formato de Noz: DWG