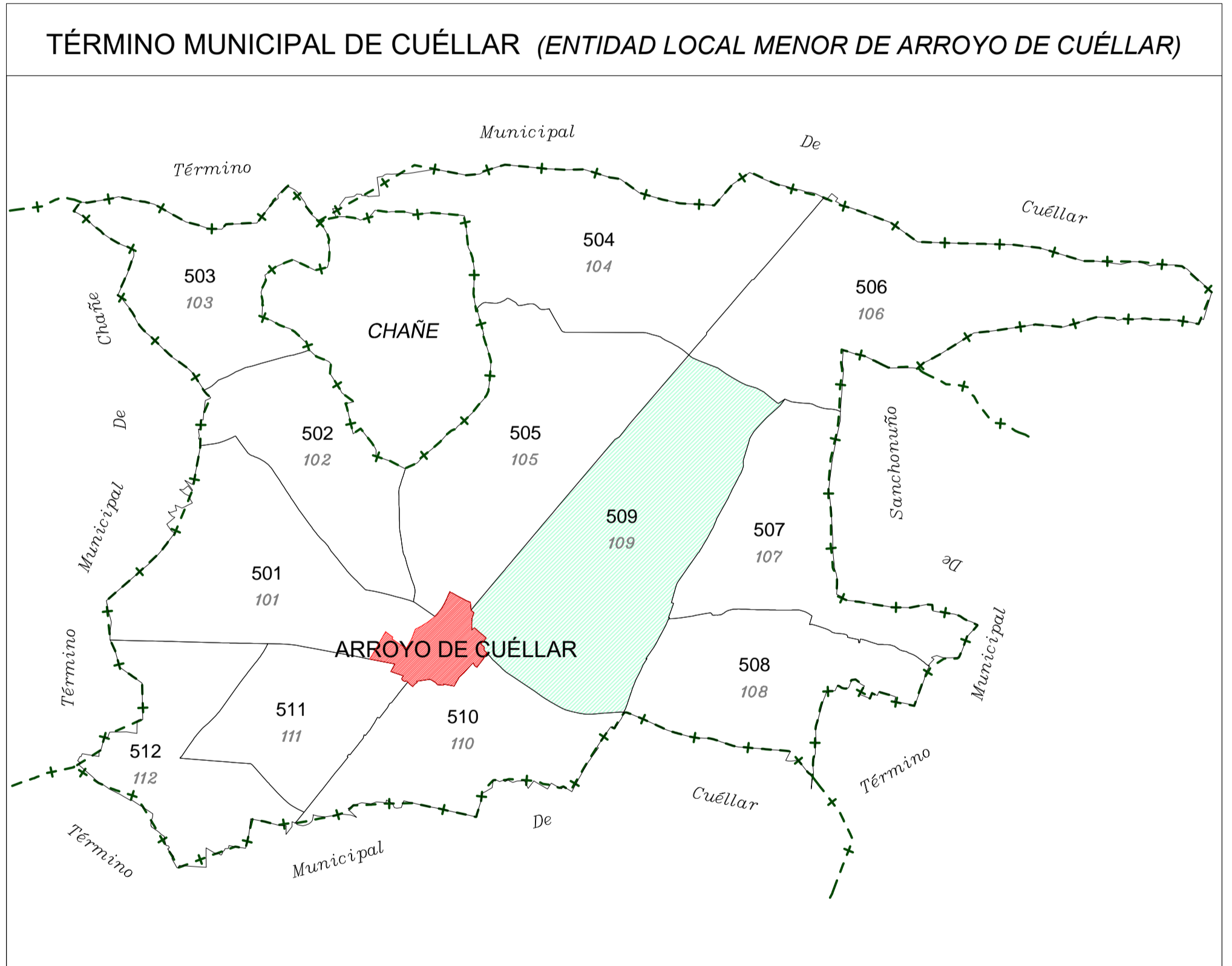
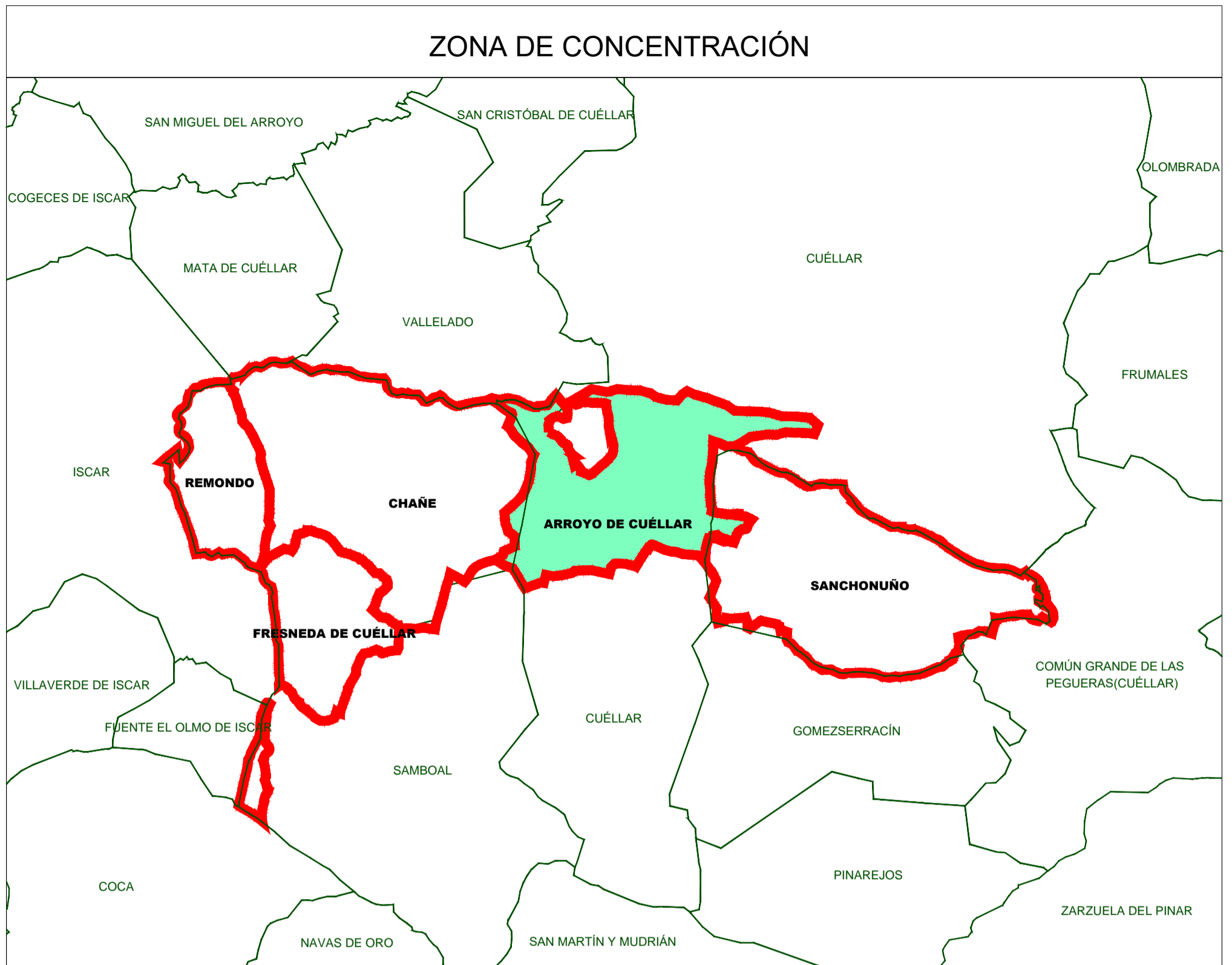
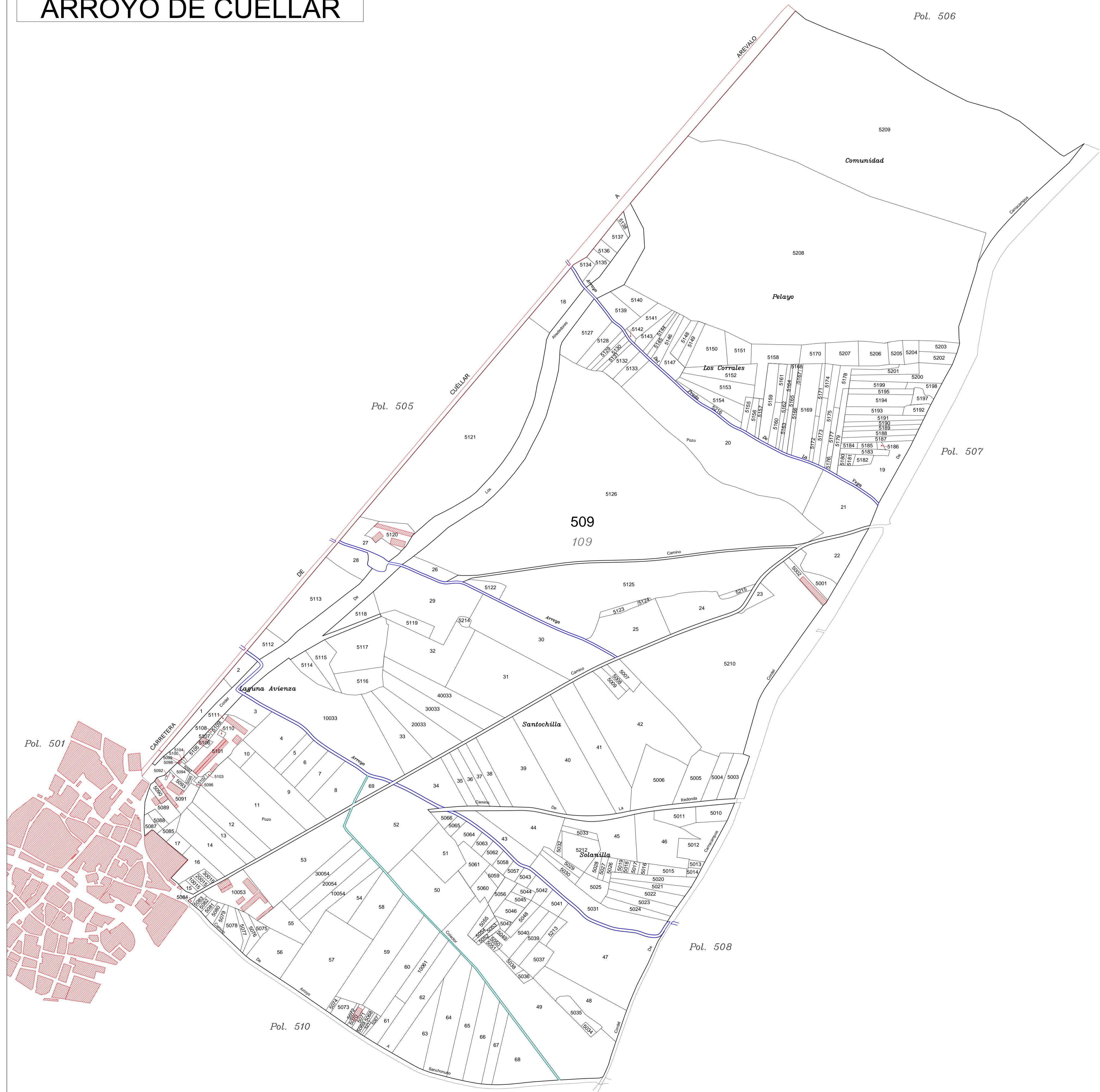

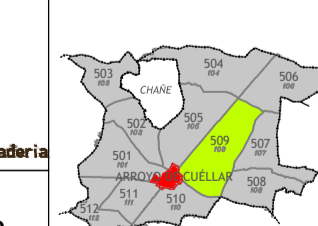


POLÍGONO 509 (109) ARROYO DE CUÉLLAR



LEYENDA	
000	Número de polígono Nuevo
000	Número de polígono catastral



 <p>Junta de Castilla y León Consejería de Agricultura, Ganadería y Desarrollo Rural Viceministerio de Política Agraria, Comunitaria y Desarrollo Rural Dirección General de Desarrollo Rural</p>	 <p>INSTITUTO TECNOLÓGICO AGRARIO Junta de Castilla y León Consejería de Agricultura y Ganadería</p>	
<p>CONCENTRACIÓN PARCELARIA DE: SANCHONUÑO-CHAÑE-REMONDO-FRESNEDA DE CUÉLLAR Y ARROYO DE CUÉLLAR</p> <p>PROVINCIA: SEGOVIA</p> <p>Fase: INVESTIGACIÓN</p> <p>Observaciones:</p> <p>TÉRMINO MUNICIPAL DE CUÉLLAR ENTIDAD LOCAL MENOR DE ARROYO DE CUÉLLAR</p> <p>Autor: ALFONSO PALMERO QUINTANILLA Vº.Bº: MARINO ASENSIO SÁNCHEZ</p> <p>TÉCNICO DE LA U.T. DE SEGOVIA DEL ITACYL JEFE DE ÁREA DE PLANIFICACIÓN E INGENIERÍA DEL ITACYL</p>		
<p>Polígono nº: 509</p> <p>Escala: 1/5.000</p> <p>Fecha: Octubre 2024</p>		

Sistema de Referencia: ETRS89 Proyección: UTM Fuso 30 Norte Formato de Noja: DWG