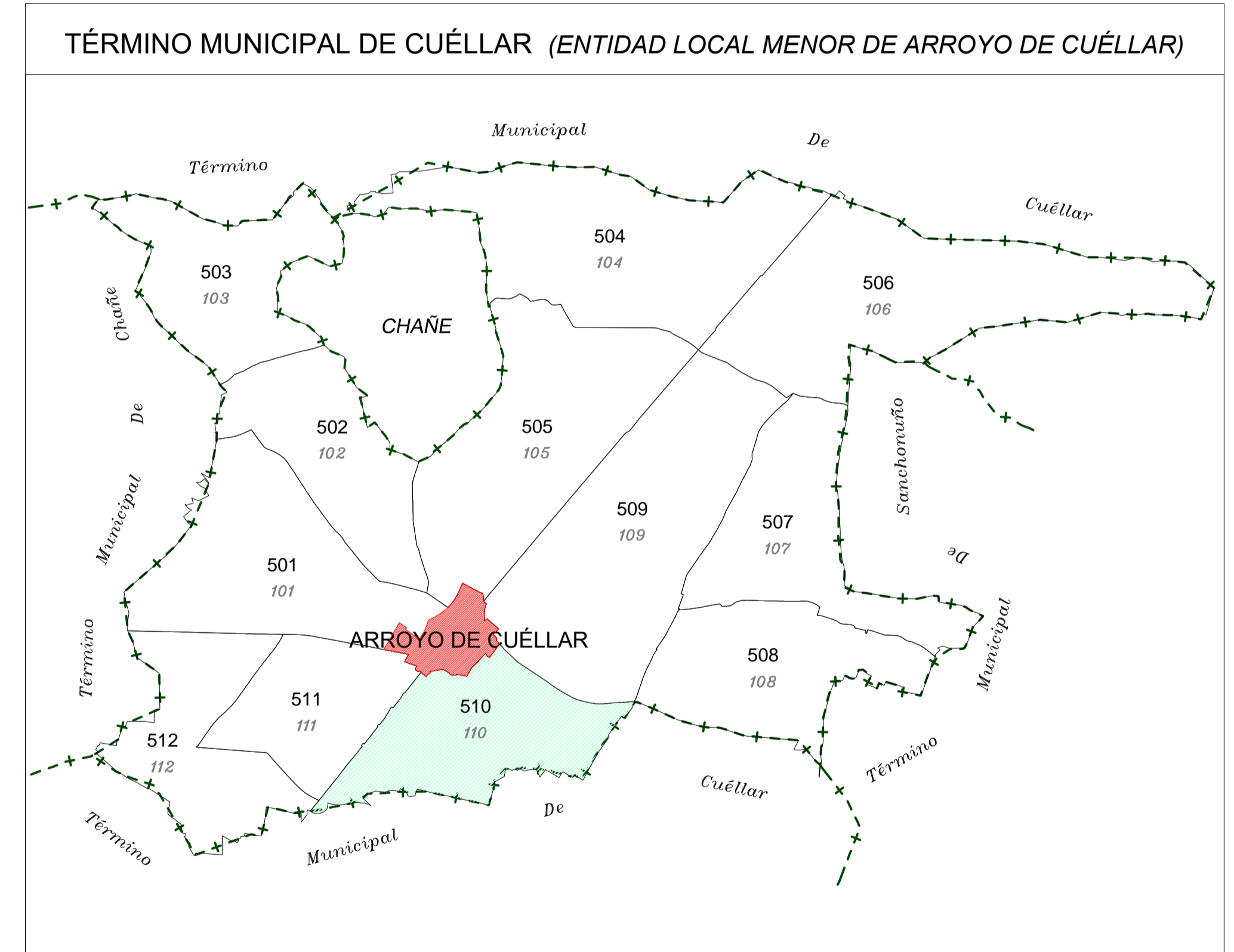
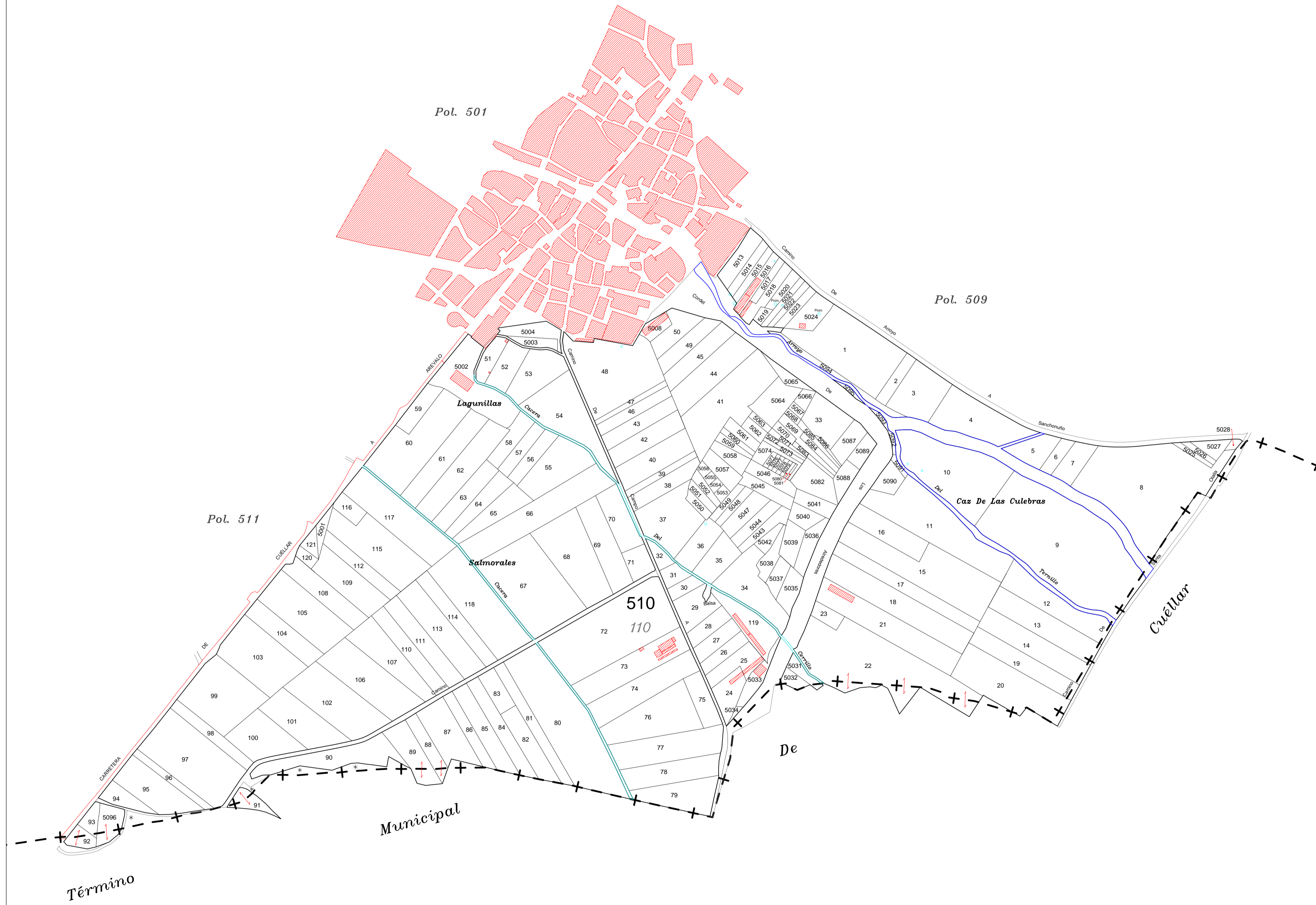


# POLÍGONO 510 (110) ARROYO DE CUÉLLAR



LEYENDA	
000	Número de polígono Nuevo
000	Número de polígono catastral






Junta de Castilla y León  
Consejería de Agricultura, Ganadería y Desarrollo Rural  
Viscomunidad de Prácticas Agrarias Comunitaria y Desarrollo Rural  
Dirección General de Desarrollo Rural



INSTITUTO TECNOLÓGICO AGRARIO  
Junta de Castilla y León  
Consejería de Agricultura y Ganadería



CONCENTRACIÓN PARCELARIA DE:  
SANCHONUÑO-CHAÑE-REMONDO-FRESNEDA DE CUÉLLAR  
Y ARROYO DE CUÉLLAR  
PROVINCIA: SEGOVIA

<b>Fase:</b>		<b>INVESTIGACIÓN</b>	 Polígono nº: <b>510</b>
<b>Observaciones:</b>		TÉRMINO MUNICIPAL DE CUÉLLAR ENTIDAD LOCAL MENOR DE ARROYO DE CUÉLLAR	
Autor: ALFONSO PALMERO QUINTANILLA 		Vº.Bº: MARINO ASENSIO SÁNCHEZ 	Escala: 1/5.000 Fecha: Octubre 2024
TÉCNICO DE LA U.T. DE SEGOVIA DEL ITACYL		JEFE DE ÁREA DE PLANIFICACIÓN E INGENIERÍA DEL ITACYL	Sistema de Referencia: ETRS89 Proyección UTM Fuso 30 Norte Formato de Noz DTM A1