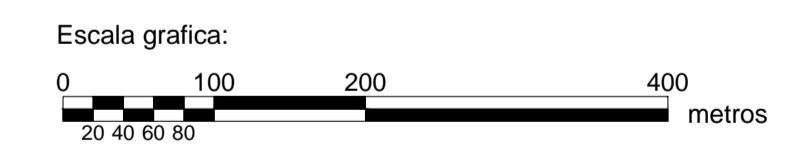
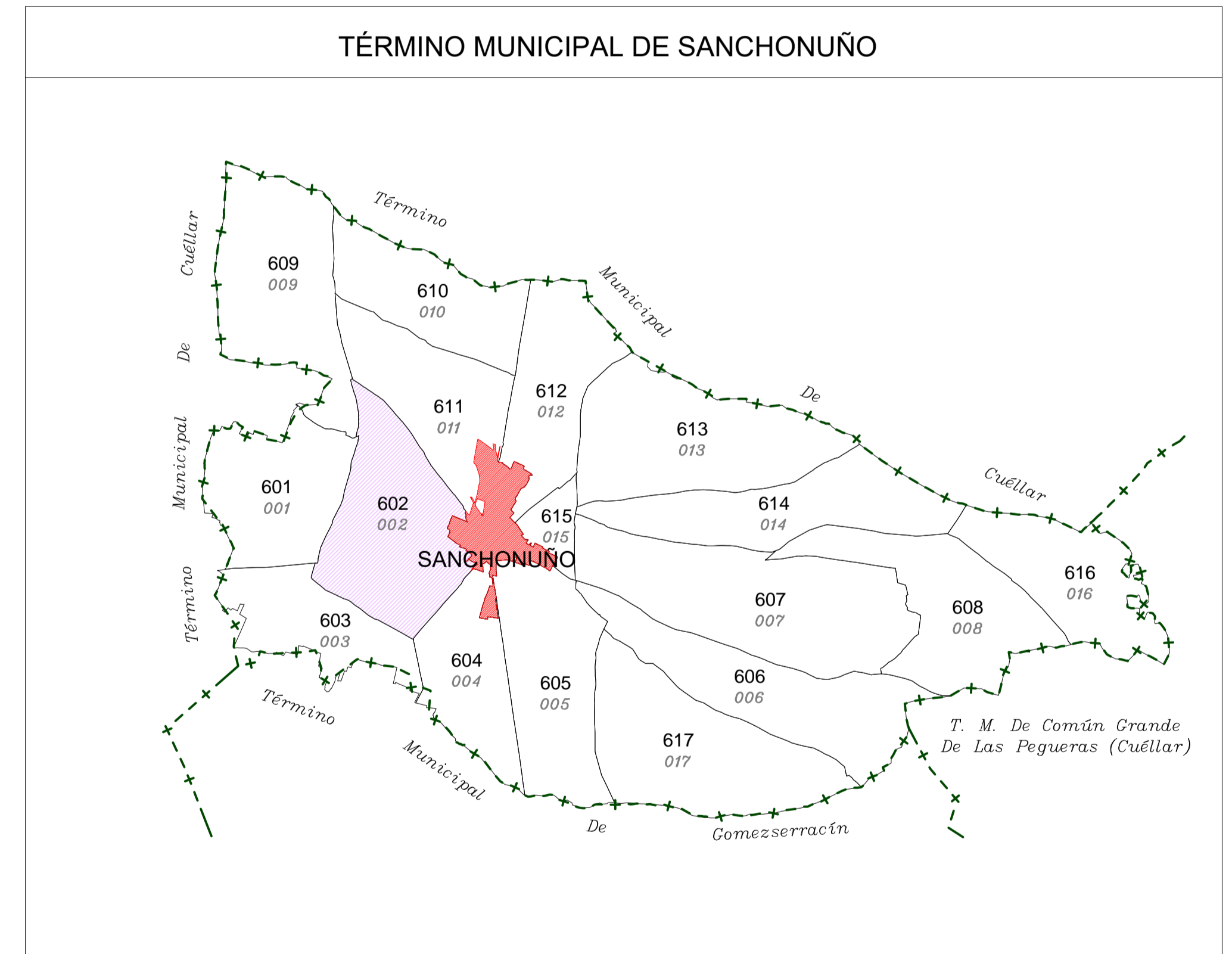
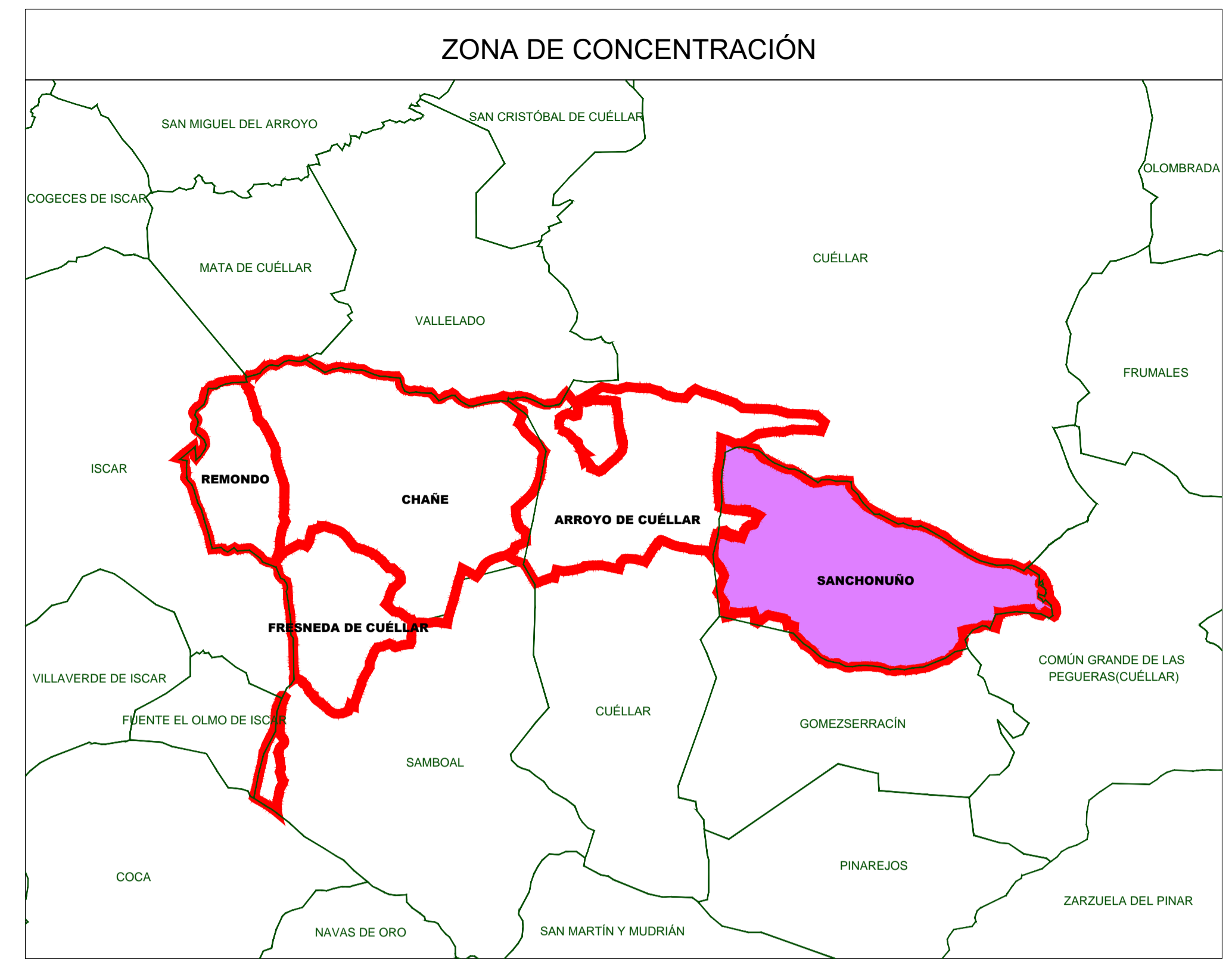
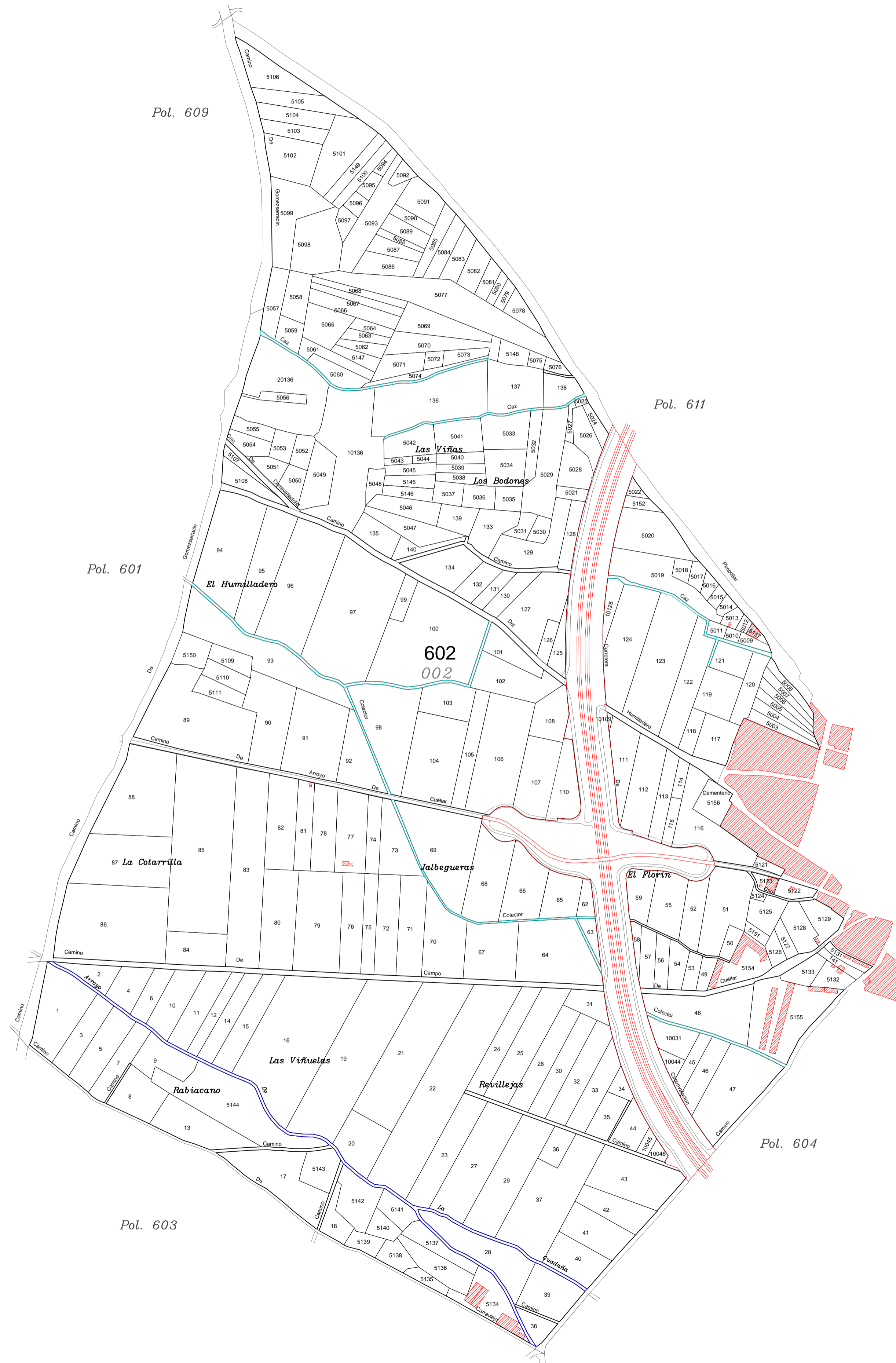


# POLÍGONO 602 (002) SANCHONUÑO



LEYENDA	
000	Número de polígono Nuevo
000	Número de polígono catastral



Junta de Castilla y León  
Consejería de Agricultura, Ganadería y Desarrollo Rural  
Viceministerio de Política Agraria Comunitaria y Desarrollo Rural  
Dirección General de Desarrollo Rural



INSTITUTO TECNOLÓGICO AGRARIO  
Junta de Castilla y León  
Consejería de Agricultura y Ganadería



Proyección UTM Huso 30 Norte  
Escala de Mapa: 1:50.000

CONCENTRACIÓN PARCELARIA DE:  
**SANCHONUÑO-CHAÑE-REMONDO-FRESNEDA DE CUÉLLAR Y ARROYO DE CUÉLLAR**

PROVINCIA: **SEGOVIA**

Fase: **INVESTIGACIÓN**

Observaciones:  
**TÉRMINO MUNICIPAL DE SANCHONUÑO**

Autor: ALFONSO PALMERO QUINTANILLA

TÉCNICO DE LA U.T. DE SEGOVIA DEL ITACYL

Vº.Bº: MARINO ASENSIO SÁNCHEZ

JEFE DE ÁREA DE PLANIFICACIÓN E INGENIERÍA DEL ITACYL

Polígono nº: **602**

Escala: **1/5.000**

Fecha: **Octubre 2024**