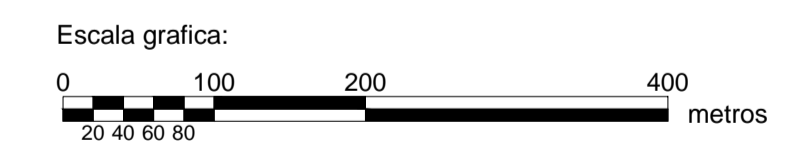
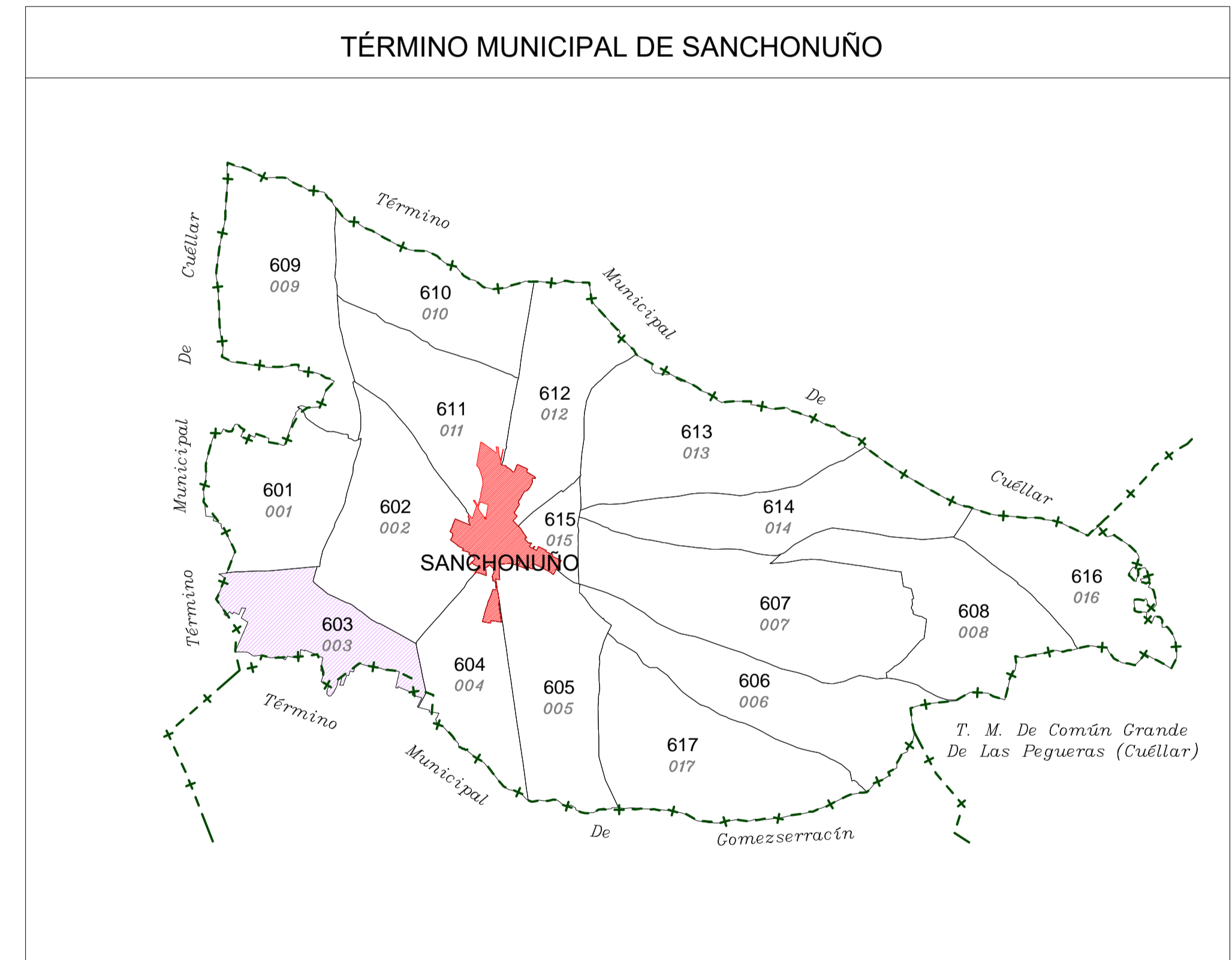
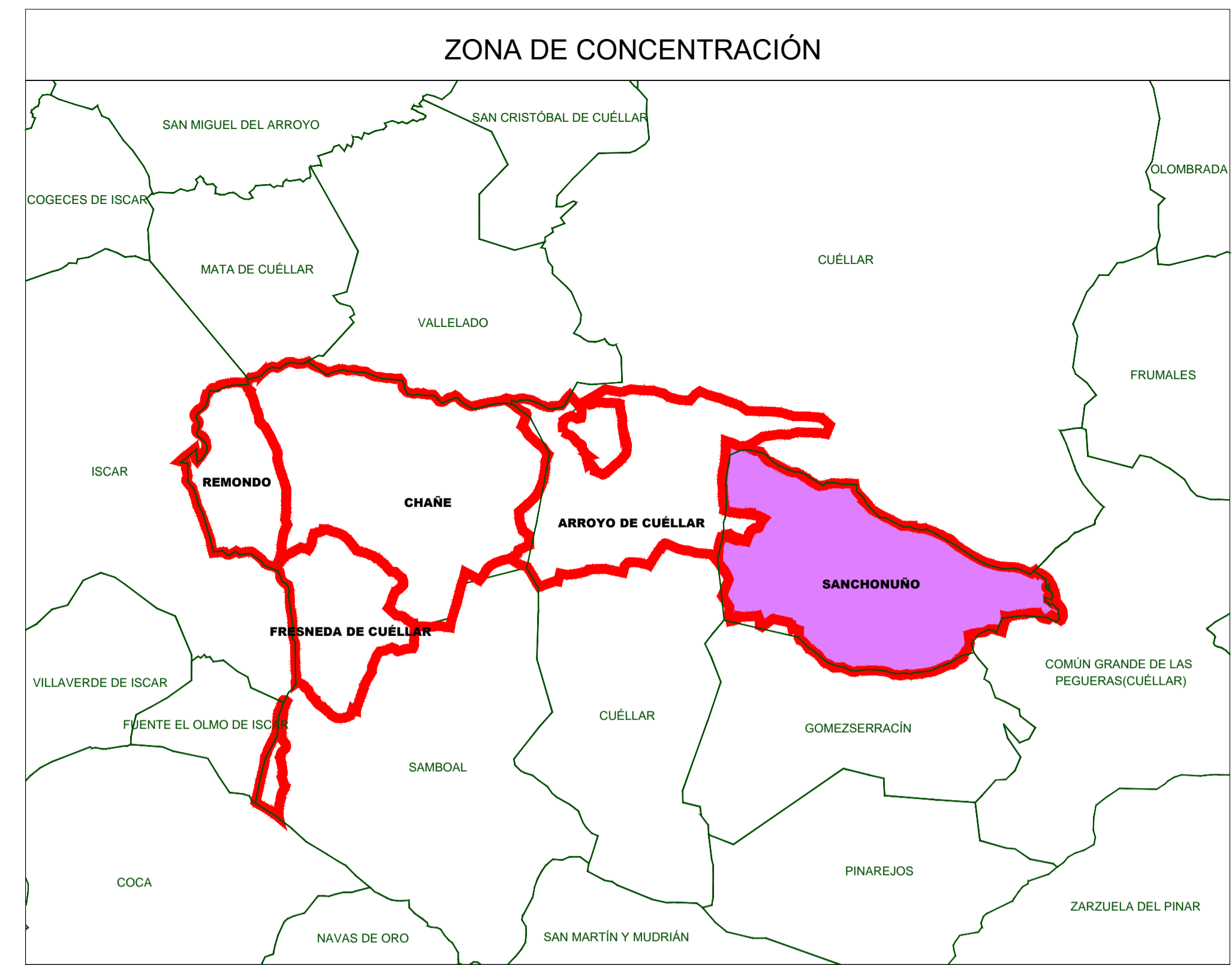


# POLÍGONO 603 (003) SANCHONUÑO



LEYENDA	
000	Número de polígono Nuevo
000	Número de polígono catastral


 Junta de Castilla y León  
 Consejería de Agricultura, Ganadería y Desarrollo Rural  
 Viceconsejería de Política Agraria Comunitaria y Desarrollo Rural  
 Dirección General de Desarrollo Rural


 INSTITUTO TECNOLÓGICO AGRARIO  
 Junta de Castilla y León  
 Consejería de Agricultura y Ganadería



**CONCENTRACIÓN PARCELARIA DE:**  
**SANCHONUÑO-CHAÑE-REMONDO-FRESNEDA DE CUÉLLAR**  
**Y ARROYO DE CUÉLLAR**  
 PROVINCIA: SEGOVIA

Fase: **INVESTIGACIÓN**

Observaciones:

**TÉRMINO MUNICIPAL DE SANCHONUÑO**

Autor: ALFONSO PALMERO QUINTANILLA Vº.Bº: MARINO ASENSIO SÁNCHEZ  
 TÉCNICO DE LA U.T. DE SEGOVIA DEL ITACYL JEFE DE ÁREA DE PLANIFICACIÓN E INGENIERÍA DEL ITACYL

Polígono nº: **603**  
 Escala: **1/5.000**  
 Fecha: **Octubre 2024**