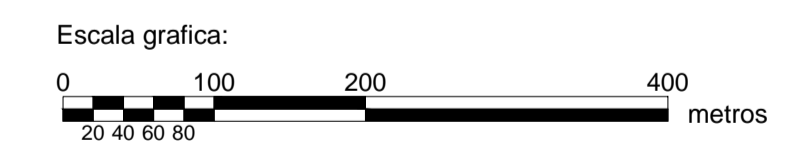
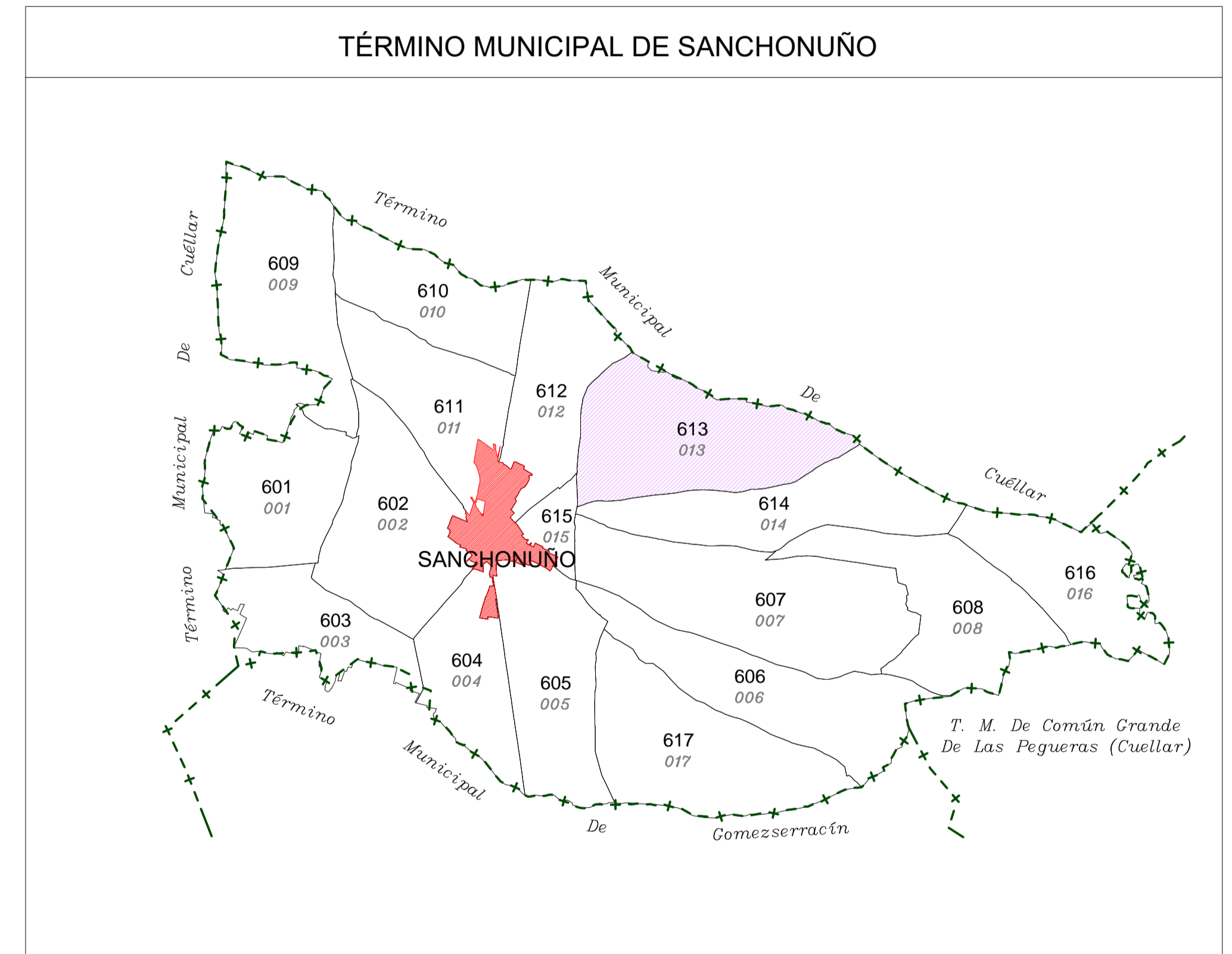
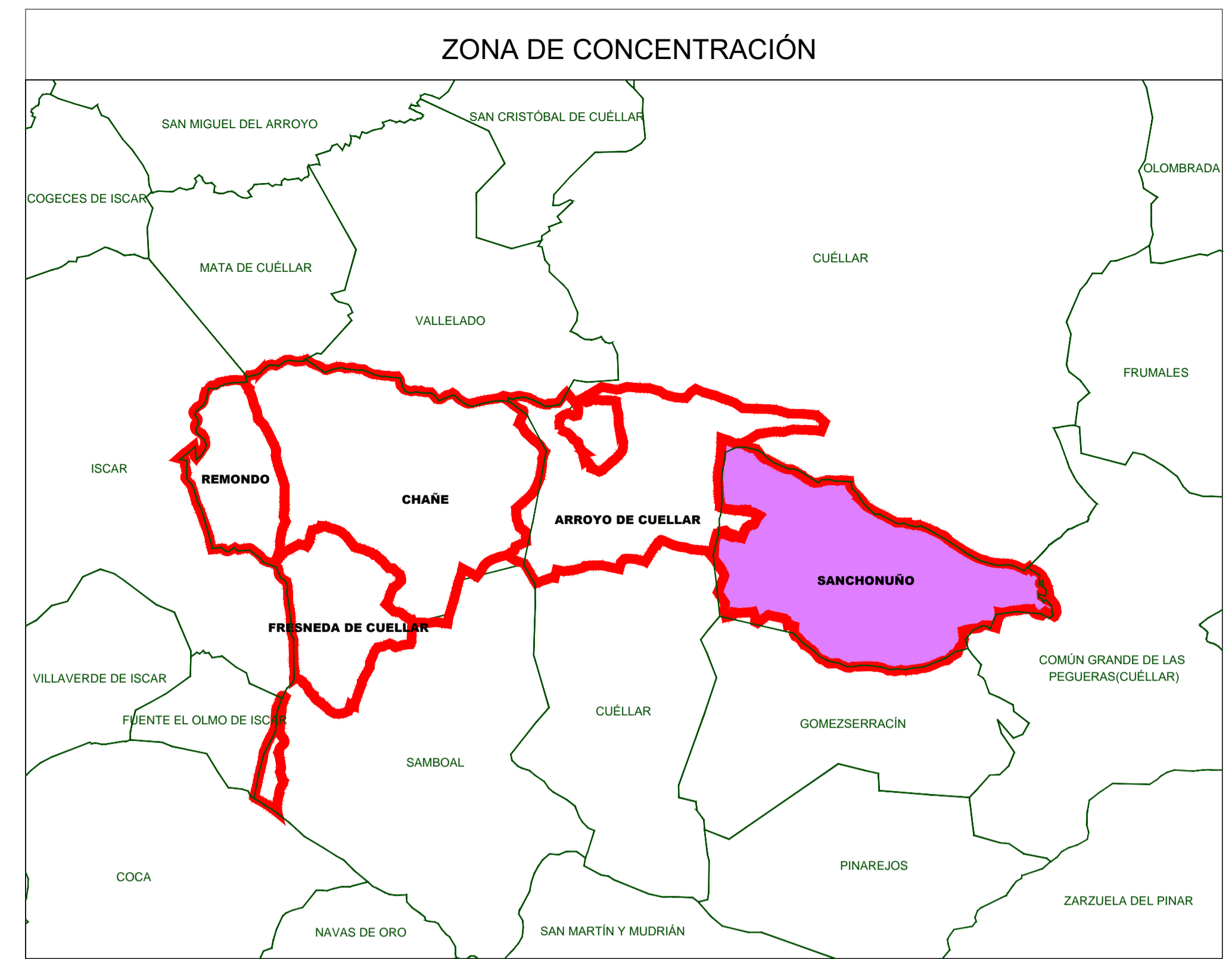


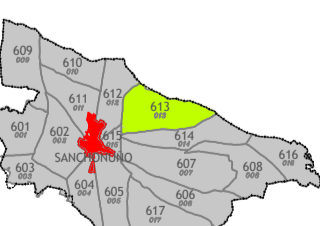
# POLÍGONO 613 (013) SANCHONUÑO



LEYENDA	
000	Número de polígono Nuevo
000	Número de polígono catastral


**Junta de Castilla y León**  
 Consejería de Agricultura, Ganadería y Desarrollo Rural  
 Viceconsejería de Política Agraria Comunitaria y Desarrollo Rural  
 Dirección General de Desarrollo Rural


**INSTITUTO TECNOLÓGICO AGRARIO**  
 Junta de Castilla y León  
 Consejería de Agricultura y Ganadería




**CONCENTRACIÓN PARCELARIA DE:**  
**SANCHONUÑO-CHAÑE-REMONDO-FRESNEDA DE CUÉLLAR**  
**Y ARROYO DE CUÉLLAR**  
 PROVINCIA: SEGOVIA

Fase: **INVESTIGACIÓN**

Observaciones: **TÉRMINO MUNICIPAL DE SANCHONUÑO**

Autor: ALFONSO PALMERO QUINTANILLA Vº.Bº: MARINO ASENSIO SÁNCHEZ

TÉCNICO DE LA U.T. DE SEGOVIA DEL ITACYL JEFE DE ÁREA DE PLANIFICACIÓN E INGENIERÍA DEL ITACYL



Polígono nº: **613**

Escala: **1/5.000**

Fecha: **Octubre 2024**