

402

304

304

403

404

CARRETERA LE-6520 DE VEGUELLINA DE ÓRBIGO A MATALOBOS DEL PÁRAMO

CANAL DE CASTAÑÓN

PRESA CERRAJERA

TÉRMINO MUNICIPAL DE BUSTILLO DEL PÁRAMO (Anejo de Acebes del Páramo)

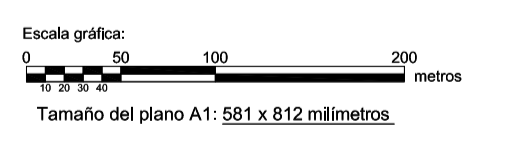
TÉRMINO MUNICIPAL DE VILLAZALA (Anejo de Castrillo de San Pelayo)



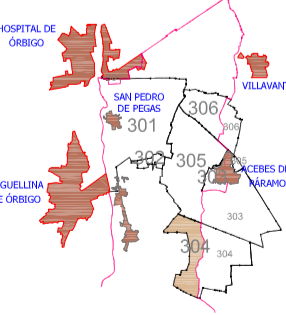
TÉRMINO MUNICIPAL DE BUSTILLO DEL PÁRAMO (Anejo de Acebes del Páramo)

TÉRMINO MUNICIPAL DE VILLAZALA (Anejo de San Pelayo)

TÉRMINO BUSTILLO DEL PÁRAMO (Anejo de Matalobos del Páramo)

LÍMITE DE ZONA



 		
<p><b>ZONA DE CONCENTRACIÓN PARCELARIA:</b> CANAL DE CASTAÑÓN, PRESA CERRAJERA Y PRESA REGUERAS</p> <p>PROVINCIA: LEÓN</p> <p>FASE: <b>INVESTIGACIÓN</b></p>		
<p>Observaciones: ESTE POLÍGONO SE CORRESPONDE CON EL N°504 CATASTRAL DEL TÉRMINO MUNICIPAL DE BUSTILLO DEL PÁRAMO</p>		<p>Polígono n°: <b>304</b></p>
<p>AUTORA: YOLANDA BRIME ZANCA</p>	<p>V.ºB.º: JAVIER CHAMORRO MORO</p>	<p>Plano: <b>10</b></p> <p>Escala: <b>1/3.000</b></p> <p>Fecha: <b>Noviembre 2024</b></p>
<p>TÉCNICO DE LA U.T. DE LEÓN DEL ITACYL</p>	<p>JEFE DE LA UNIDAD TERRITORIAL DEL ITACYL</p>	