

CASTRILLO DE SAN PELAYO

402

403

404

403

LÍMITE DE ZONA

LÍMITE DE ZONA

EXCLUIDO

(Anejo de Villarejo de Órbigo)
TÉRMINO MUNICIPAL DE VILLAREJO DE ÓRBIGO

(Anejo de San Pelayo)
TÉRMINO MUNICIPAL DE SAN PELAYO

(Anejo de Villazala)
TÉRMINO MUNICIPAL DE VILLAZALA

(Anejo de San Pelayo)
TÉRMINO MUNICIPAL DE VILLAZALA

(Anejo de Acebes del Páramo)
TÉRMINO MUNICIPAL DE BUSTILLO DEL PÁRAMO

CARRETERA LE-0414 DE N-120 POR SAN PELAYO A HUERGA DE FRAILES

CANAL DE

LOS MORANOS

CAZAPERROS

POZUELOS

POZUELOS



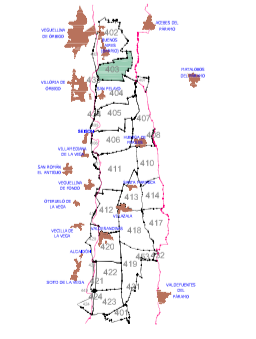
CAMINO DE CRUCES

LA GRANJA

(Anejo de San Pelayo)
TÉRMINO MUNICIPAL DE VILLAZALA

(Anejo de San Pelayo)
TÉRMINO MUNICIPAL DE VILLAZALA

Escala gráfica: 0 50 100 200 metros
Tamaño del plano A1: 581 x 812 milímetros

 Junta de Castilla y León Consejería de Agricultura, Ganadería y Desarrollo Rural Dirección General de Agricultura, Ganadería y Desarrollo Rural	 INSTITUTO TECNOLÓGICO AGRARIO Junta de Castilla y León Consejería de Agricultura, Ganadería y Desarrollo Rural	
ZONA DE CONCENTRACIÓN PARCELARIA: CANAL DE CASTAÑÓN, PRESA CERRAJERA Y PRESA REGUERAS		
PROVINCIA: LEÓN		
FASE: INVESTIGACIÓN		
Observaciones: ESTE POLÍGONO SE CORRESPONDE CON EL Nº 103 CATASTRAL DEL TÉRMINO MUNICIPAL DE VILLAZALA		
AUTORA: YOLANDA BRIME ZANCA	VºBº: JAVIER CHAMORRO MORO	Polígono nº: 403
TÉCNICO DE LA U.T. DE LEÓN DEL ITACYL	JEFE DE LA UNIDAD TERRITORIAL DEL ITACYL	Plano: 15 Escala: 1/3.000 Fecha: Noviembre 2024