

HUERGA DE FRAILES

407

408

EXCLUIDO

CARRETERA

PRESA

LAGUNA

RINCÓN

LA ERMITA

LAS AGUADAS

410

(Anejo de Huerga de Frailes)  
TÉRMINO MUNICIPAL DE VILLAZALA  
TÉRMINO MUNICIPAL DE VILLAZALA  
(Anejo de Santa Marínica)

411

CARROLEON

LOS ARENALES

LÍMITE DE ZONA  
DEL PÁRAMO

MANSILLA

MARINICA

414

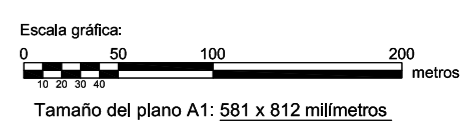
SANTA



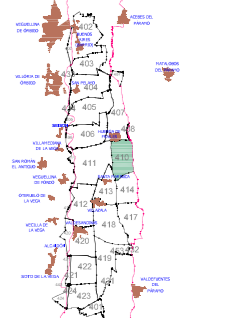
413

CAMINO

SANTA MARINICA

(Anejo de Santa Marínica)  
(Anejo de Villazala)



 		
<p>ZONA DE CONCENTRACIÓN PARCELARIA: CANAL DE CASTAÑÓN, PRESA CERRAJERA Y PRESA REGUERAS</p> <p>PROVINCIA: LEÓN</p> <p>FASE: INVESTIGACIÓN</p>		
<p>Observaciones: ESTE POLÍGONO SE CORRESPONDE CON EL Nº 110 CATASTRAL DEL TÉRMINO MUNICIPAL DE VILLAZALA</p>		<p>Polígono nº: 410</p>
<p>AUTORA: YOLANDA BRIME ZANCA</p>	<p>Vº Bº: JAVIER CHAMORRO MORO</p>	<p>Plano: 21</p> <p>Escala: 1/3.000</p> <p>Fecha: Noviembre 2024</p>
<p>TÉCNICO DE LA U.T. DE LEÓN DEL ITACYL</p>		<p>JEFE DE LA UNIDAD TERRITORIAL DEL ITACYL</p>