

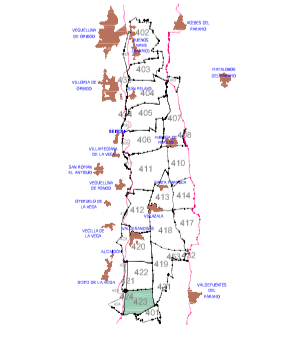



Escala gráfica:  
 0 50 100 200 metros  
 Tamaño del plano A1: 581 x 812 milímetros.

 		
ZONA DE CONCENTRACIÓN PARCELARIA: <b>CANAL DE CASTAÑÓN, PRESA CERRAJERA Y PRESA REGUERAS</b> PROVINCIA: <b>LEÓN</b>		
FASE: <b>INVESTIGACIÓN</b>		 Polígono nº: <b>423</b> Plano: <b>32</b> Escala: <b>1/3.000</b> Fecha: <b>Noviembre 2024</b>
Observaciones: ESTE POLIGONO SE CORRESPONDE CON EL Nº 023 CATASTRAL DEL TÉRMINO MUNICIPAL DE VILLAZALA		
AUTORA: YOLANDA BRIME ZANCA	VºBº: JAVIER CHAMORRO MORO	
TÉCNICO DE LA U.T. DE LEÓN DEL ITACYL		JEFE DE LA UNIDAD TERRITORIAL DEL ITACYL