

CANAL DE CASTAÑÓN

419

453

523

(Anejo de Valdesandinas)
TÉRMINO MUNICIPAL DE VILLAZALA



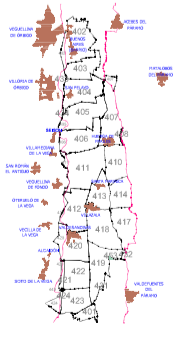

TÉRMINO MUNICIPAL DE VALDEFUENTES DEL PÁRAMO
(Anejo de Valdefuentes del Páramo)

DE SAN ISIDRO

DE LA CERRAJERA PRESA

LÍMITE DE ZONA

Escala gráfica:
0 50 100 200 metros
Tamaño del plano A1: 581 x 812 milímetros

 		
<p>ZONA DE CONCENTRACIÓN PARCELARIA: CANAL DE CASTAÑÓN, PRESA CERRAJERA Y PRESA REGUERAS</p> <p>PROVINCIA: LEÓN</p>		
<p>FASE: INVESTIGACIÓN</p>		 <p>Polígono nº: 453</p>
<p>Observaciones: ESTE POLÍGONO SE CORRESPONDE CON EL Nº 523 CATASTRAL DEL TÉRMINO MUNICIPAL DE VILLAZALA</p>		
<p>AUTORA: YOLANDA BRIME ZANCA</p>	<p>VºBº: JAVIER CHAMORRO MORO</p>	<p>Plano: 39 Escala: 1/3.000</p>
<p>TÉCNICO DE LA U.T. DE LEÓN DEL ITACYL</p>		<p>Fecha: Noviembre 2024</p>