

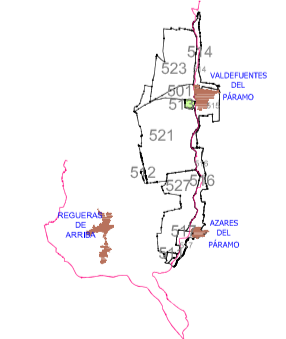


Escala gráfica:
 0 50 100 200 metros
 Tamaño del plano A1: 581 x 812 milímetros.

 		
<p>ZONA DE CONCENTRACION PARCELARIA: CANAL DE CASTAÑÓN, PRESA CERRAJERA Y PRESA REGUERAS</p> <p>PROVINCIA: LEÓN</p> <p>FASE: INVESTIGACIÓN</p>		
<p>Observaciones: ESTE POLÍGONO SE CORRESPONDE CON EL N°13 CATASTRAL DEL TÉRMINO MUNICIPAL DE VALDEFUENTES DEL PÁRAMO</p>		<p>Polígono n°: 513</p>
<p>AUTORA: YOLANDA BRIME ZANCA</p>	<p>VºBº: JAVIER CHAMORRO MORO</p>	<p>Plano: 43</p> <p>Escala: 1/3.000</p> <p>Fecha: Noviembre 2024</p>
<p>TÉCNICO DE LA U.T. DE LEÓN DEL ITACYL</p>		<p>JEFE DE LA UNIDAD TERRITORIAL DEL ITACYL</p>