

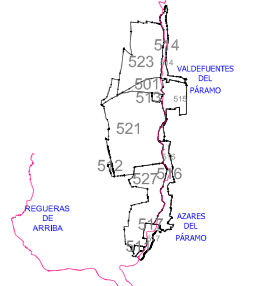


|   |  |  |
|---|--|--|
|   |  |                                     |
| <p><b>ZONA DE CONCENTRACIÓN PARCELARIA:</b><br/>CANAL DE CASTAÑÓN, PRESA CERRAJERA Y PRESA REGUERAS</p> <p><b>PROVINCIA:</b> LEÓN</p> <p><b>FASE:</b> INVESTIGACIÓN</p>     |  |  |
| <p><b>Observaciones:</b></p> <p>ESTE POLIGONO SE CORRESPONDE CON EL N°115 CATASTRAL DEL TÉRMINO MUNICIPAL DE VALDEFUENTES DEL PÁRAMO</p>                                    |  |  |
| <p><b>AUTORA:</b> YOLANDA BRIME ZANCA</p> <p><b>TÉCNICO DE LA U.T. DE LEÓN DEL ITACYL</b></p>   | <p><b>Vº.Bº:</b> JAVIER CHAMORRO MORO</p> <p><b>JEFE DE LA UNIDAD TERRITORIAL DEL ITACYL</b></p> | <p><b>Polígono nº:</b> 515</p> <p><b>Plano:</b> 45</p> <p><b>Escala:</b> 1/3.000</p> <p><b>Fecha:</b> Noviembre 2024</p> |